Ryšiai	Ryšio komunikacijų šulinys	2
(inžinerinio tinklo pavadinimas)	(įrenginio pavadinimas)	(įrenginio numeris)

Unguros g., Vilnius
(adresas)

74320079
(LKS-94 M 1:500 plano numeris)

ĮRENGINIO PJŪVIAI (matmenys duoti m)

SĄSAJOS SCHEMA

Vertikalinis

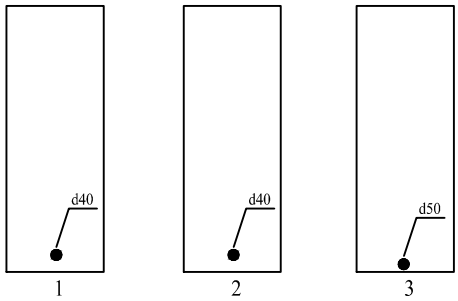

Horizontalinis

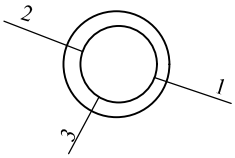

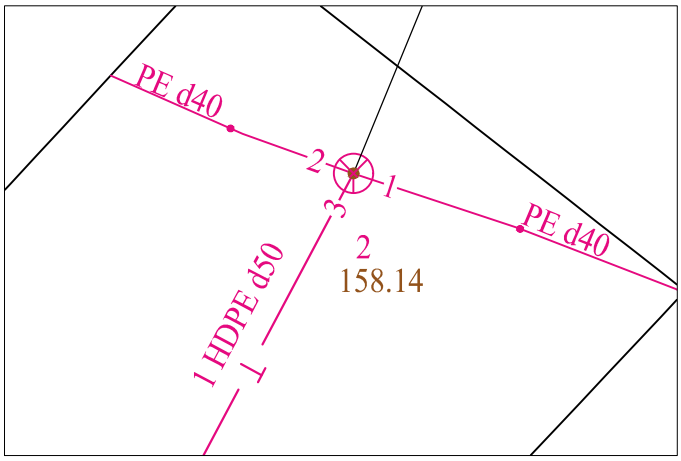

Pavadinimas		Medžiaga	Skersmuo arba matm., mm		Atstumas nuo dangčio, m		Altitudė
Dangtis		ket	320				158.14
Žemė		grunt			0.00		158.14
Sienos		pls					
Lubos							
Dugnas		grunt	315		1.10		157.04
Vamzdžiai	Nr. 1	PE	Išorinis	40	Viršus	0.98	157.16
			Vidinis		Apačia	1.02	157.12
	Nr. 2	PE	Išorinis	40	Viršus	0.98	157.16
			Vidinis		Apačia	1.02	157.12
	Nr. 3	HDPE	Išorinis	50	Viršus	1.05	157.09
			Vidinis		Apačia	1.10	157.04
	Nr. 4		Išorinis		Viršus		
			Vidinis		Apačia		
	Nr. 5		Išorinis		Viršus		
			Vidinis		Apačia		
	Nr. 6		Išorinis		Viršus		
			Vidinis		Apačia		
	Nr. 7		Išorinis		Viršus		
			Vidinis		Apačia		
	Nr. 8		Išorinis		Viršus		
			Vidinis		Apačia		
	Nr. 9		Išorinis		Viršus		
			Vidinis		Apačia		
	Nr. 10		Išorinis		Viršus		
			Vidinis		Apačia		
	Nr. 11		Išorinis		Viršus		
			Vidinis		Apačia		
	Nr. 12		Išorinis		Viršus		
			Vidinis		Apačia		

Lipynės: _____
(medžiaga, kiekis)

Ar yra vandens? Ne

Ar yra dujų? Ne

Pastabos:

X = 6064220.05; Y = 574748.98

Objektas:

Matavimus atliko	Tadas Žiaušys (vardas ir pavardė)		
	1GKV-857 (geodezininko kv.paž.Nr.)	(parašas)	2022-04-27 (data)
Matavimus atliko	(vardas ir pavardė)		
	(geodezininko kv.paž.Nr.)	(parašas)	(data)
Matavimus atliko	(vardas ir pavardė)		
	(geodezininko kv.paž.Nr.)	(parašas)	(data)