Ryšiai	Ryšio komunikacijų šulinys	13
(inžinerinio tinklo pavadinimas)	(įrenginio pavadinimas)	(įrenginio numeris)

Jogėliškių g. 1, Vilnius
(adresas)

73300018
(LKS-94 M 1:500 plano numeris)

ĮRENGINIO PJŪVIAI (matmenys duoti m)

Vertikalinis

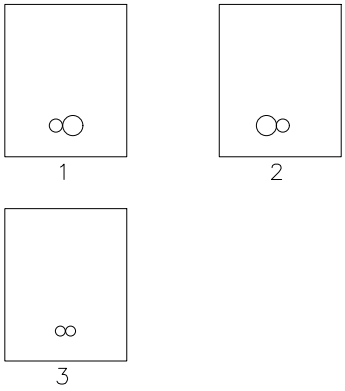

Horizontalinis

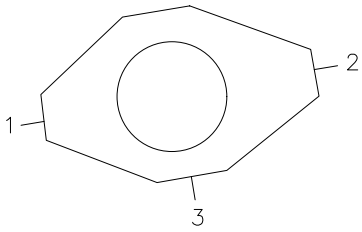

SĄSAJOS SCHEMA

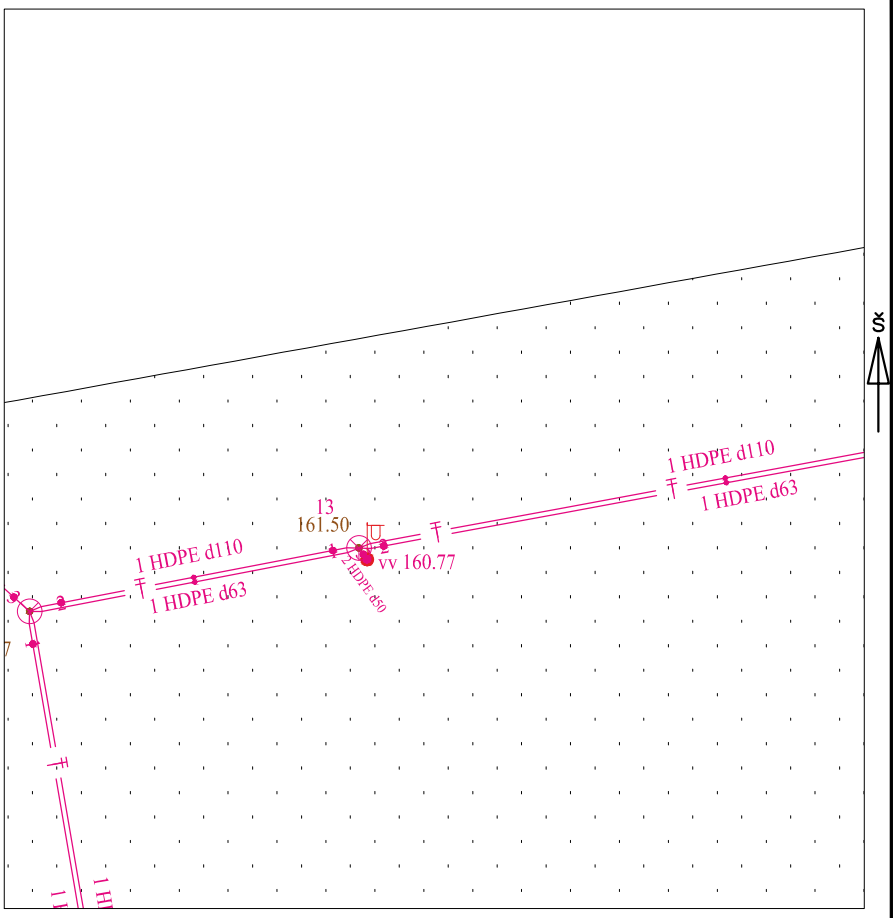

Pavadinimas		Medžiaga	Skersmuo arba matm., mm		Atstumas nuo dangčio, m		Altitudė
Dangtis		ket	660				161.50
Žemė		grunt			0.00		161.50
Sienos		bet					
Lubos		bet	950x750		0.43		161.07
Dugnas		bet	950x750		0.92		160.58
Vamzdžiai	Nr. 1	HDPE	Išorinis	110; 63	Viršus	0.73	160.77
			Vidinis		Apačia	0.84	160.66
	Nr. 2	HDPE	Išorinis	110; 63	Viršus	0.73	160.77
			Vidinis		Apačia	0.84	160.66
	Nr. 3	HDPE	Išorinis	2x50	Viršus	0.73	160.77
			Vidinis		Apačia	0.78	160.72
	Nr. 4		Išorinis		Viršus		
			Vidinis		Apačia		
	Nr. 5		Išorinis		Viršus		
			Vidinis		Apačia		
	Nr. 6		Išorinis		Viršus		
			Vidinis		Apačia		
	Nr. 7		Išorinis		Viršus		
			Vidinis		Apačia		
	Nr. 8		Išorinis		Viršus		
			Vidinis		Apačia		
	Nr. 9		Išorinis		Viršus		
			Vidinis		Apačia		
	Nr. 10		Išorinis		Viršus		
			Vidinis		Apačia		
	Nr. 11		Išorinis		Viršus		
			Vidinis		Apačia		
	Nr. 12		Išorinis		Viršus		
			Vidinis		Apačia		

Lipynės: -
(medžiaga, kiekis)

Ar yra vandens? Ne

Ar yra dujų? Ne

Pastabos:

X = 6054938.04; Y = 569259.35

Objektas:

Matavimus atliko	G. Petrauskas (vardas ir pavardė)		
	1GKV-1548 (geodezininko kv.paž.Nr.)	(parašas)	2023-06-07 (data)
Matavimus atliko	(vardas ir pavardė)		
	(geodezininko kv.paž.Nr.)	(parašas)	(data)
Matavimus atliko	(vardas ir pavardė)		
	(geodezininko kv.paž.Nr.)	(parašas)	(data)