Ryšiai	Ryšio komunikacijų šulinys	118
(inžinerinio tinklo pavadinimas)	(įrenginio pavadinimas)	(įrenginio numeris)

Jogėliškių g. 1, Vilnius
(adresas)

73300017
(LKS-94 M 1:500 plano numeris)

ĮRENGINIO PJŪVIAI (matmenys duoti m)

Vertikalinis

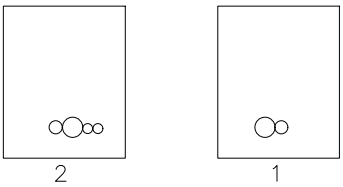

Horizontalinis

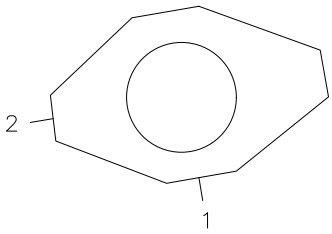

SĄSAJOS SCHEMA

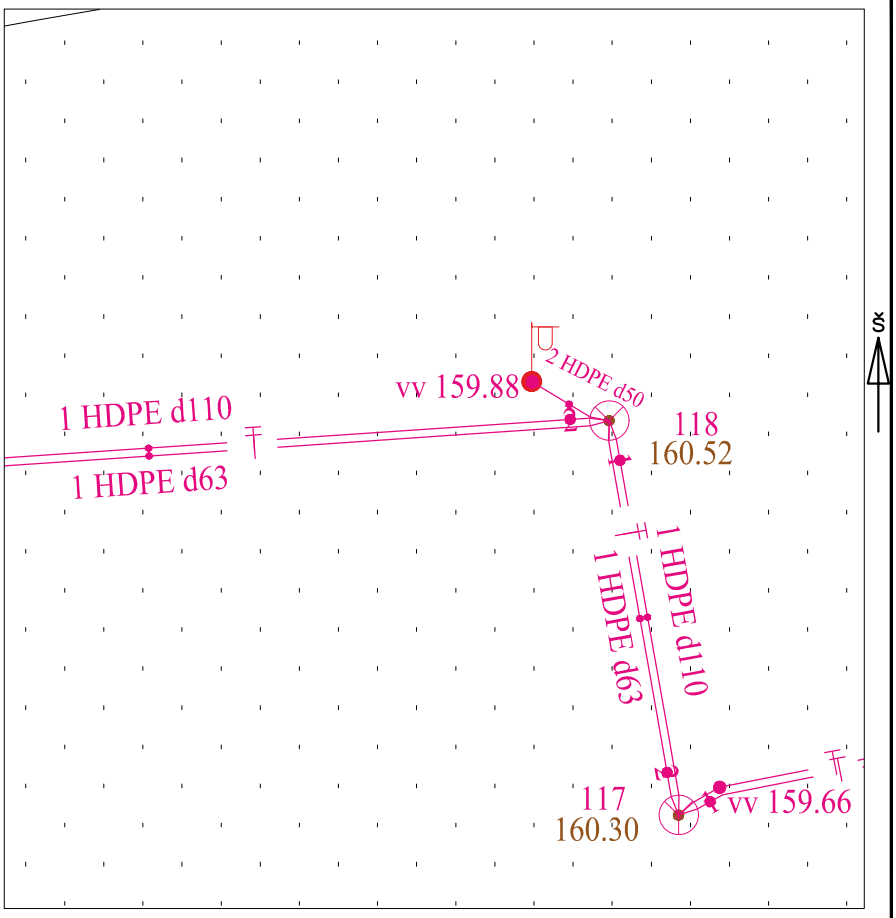

Pavadinimas	Medžiaga	Skersmuo arba matm., mm		Atstumas nuo dangčio, m		Altitudė
Dangtis	ket	660				160.52
Žemė	grunt			0.00		160.52
Sienos	bet					
Lubos	bet	950x750		0.38		160.14
Dugnas	bet	950x750		0.86		159.66
Vamzdžiai Nr. 1	HDPE	Išorinis	110; 63	Viršus	0.64	159.88
		Vidinis		Apačia	0.75	159.77
Nr. 2	HDPE	Išorinis	110; 63; 2x50	Viršus	0.64	159.88
		Vidinis		Apačia	0.75	159.77
Nr. 3		Išorinis		Viršus		
		Vidinis		Apačia		
Nr. 4		Išorinis		Viršus		
		Vidinis		Apačia		
Nr. 5		Išorinis		Viršus		
		Vidinis		Apačia		
Nr. 6		Išorinis		Viršus		
		Vidinis		Apačia		
Nr. 7		Išorinis		Viršus		
		Vidinis		Apačia		
Nr. 8		Išorinis		Viršus		
		Vidinis		Apačia		
Nr. 9		Išorinis		Viršus		
		Vidinis		Apačia		
Nr. 10		Išorinis		Viršus		
		Vidinis		Apačia		
Nr. 11		Išorinis		Viršus		
		Vidinis		Apačia		
Nr. 12		Išorinis		Viršus		
		Vidinis		Apačia		

Lipynės: -
(medžiaga, kiekis)

Ar yra vandens? Ne

Ar yra dujų? Ne

Pastabos:

X = 6054911.38; Y = 569054.92

Objektas:

Matavimus atliko	G. Petrauskas (vardas ir pavardė)		
	1GKV-1548 (geodezininko kv.paž.Nr.)	(parašas)	2023-06-07 (data)
Matavimus atliko	(vardas ir pavardė)		
	(geodezininko kv.paž.Nr.)	(parašas)	(data)
Matavimus atliko	(vardas ir pavardė)		
	(geodezininko kv.paž.Nr.)	(parašas)	(data)