Ryšiai	Ryšio komunikacijų šulinys	20
(inžinerinio tinklo pavadinimas)	(įrenginio pavadinimas)	(įrenginio numeris)

Zubiškių g, Vilnius	73300015
(adresas)	(LKS-94 M 1:500 plano numeris)

ĮRENGINIO PJŪVIAI (matmenys duoti m)

Vertikalinis

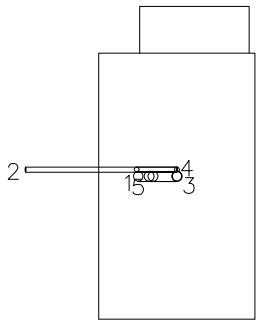

Horizontalinis

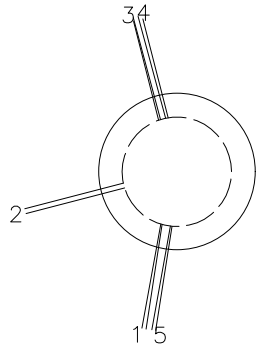

SĄSAJOS SCHEMA

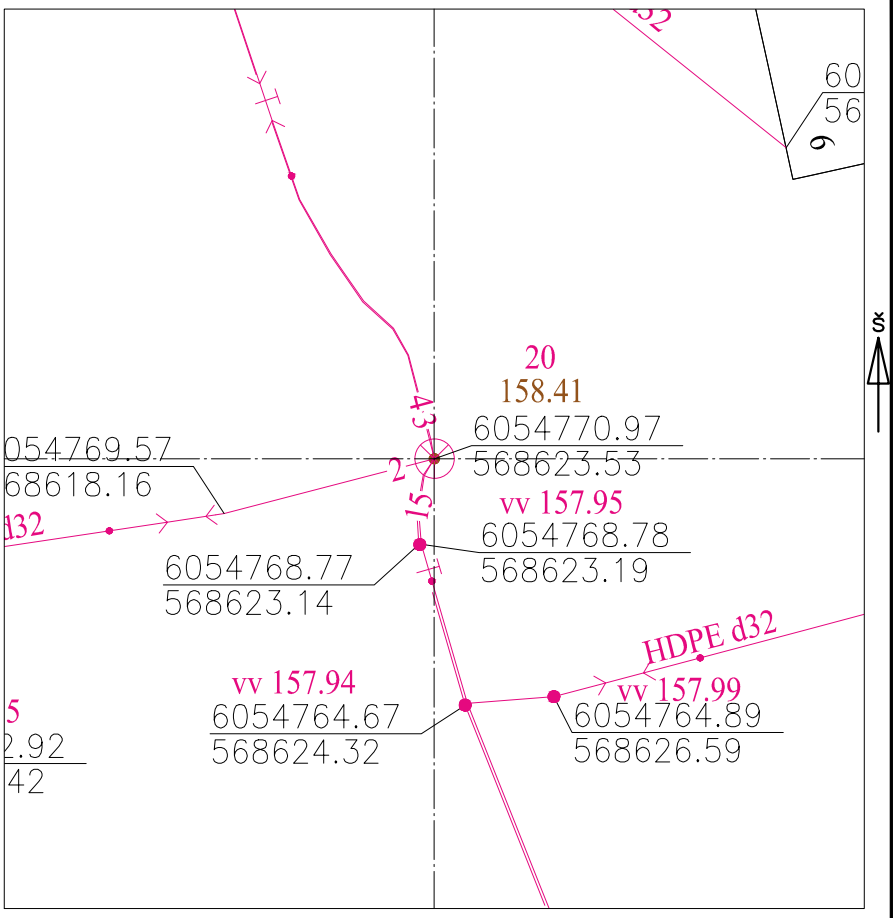

Pavadinimas		Medžiaga	Skersmuo arba matm., mm		Atstumas nuo dangčio, m		Altitudė
Dangtis		ket	670				158.41
Žemė		grunt			0.00		158.41
Sienos		bet					
Lubos		bet	700		-		
Dugnas		bet	700		1.00		157.41
Vamzdžiai	Nr. 1	HDPE	Išorinis	63	Viršus	0.50	157.91
			Vidinis		Apačia	0.56	157.85
	Nr. 2	HDPE	Išorinis	4d32	Viršus	0.50	157.91
			Vidinis		Apačia	0.53	157.88
	Nr. 3	HDPE	Išorinis	63	Viršus	0.50	157.91
			Vidinis		Apačia	0.56	157.85
	Nr. 4	HDPE	Išorinis	2d32	Viršus	0.50	157.91
			Vidinis		Apačia	0.53	157.88
	Nr. 5	HDPE	Išorinis	2d32	Viršus	0.50	157.91
			Vidinis		Apačia	0.56	157.85
	Nr. 6		Išorinis		Viršus		
			Vidinis		Apačia		
	Nr. 7		Išorinis		Viršus		
			Vidinis		Apačia		
	Nr. 8		Išorinis		Viršus		
			Vidinis		Apačia		
	Nr. 9		Išorinis		Viršus		
			Vidinis		Apačia		
	Nr. 10		Išorinis		Viršus		
			Vidinis		Apačia		
	Nr. 11		Išorinis		Viršus		
			Vidinis		Apačia		
	Nr. 12		Išorinis		Viršus		
			Vidinis		Apačia		

Lipynės: Nėra
(medžiaga, kiekis)

Ar yra vandens? Ne

Ar yra dujų? Ne

Pastabos:

X = 6054770.97; Y = 568623.53

Objektas:
Zubiškių g, Vilnius

Matavimus atliko	T. Šikarskas (vardas ir pavardė)		
	1GKV-1297 (geodezininko kv.paž.Nr.)	(parašas)	2023-10-18 (data)
Matavimus atliko	(vardas ir pavardė)		
	(geodezininko kv.paž.Nr.)	(parašas)	(data)
Matavimus atliko	(vardas ir pavardė)		
	(geodezininko kv.paž.Nr.)	(parašas)	(data)