Liet. nuot. tinkl., dren.	Lietaus nuotakyno šulinys-grotelės	16
(inžinerinio tinklo pavadinimas)	(įrenginio pavadinimas)	(įrenginio numeris)

Gailių g., P.Snarskio g., Vilnius	78330246
(adresas)	(LKS-94 M 1:500 plano numeris)

ĮRENGINIO PJŪVIAI (matmenys duoti m)

Vertikalusis

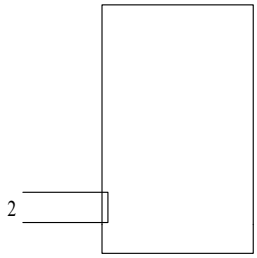

Horizontalusis

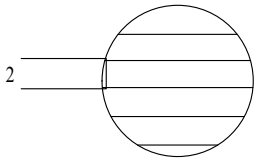

SĄSAJOS SCHEMA

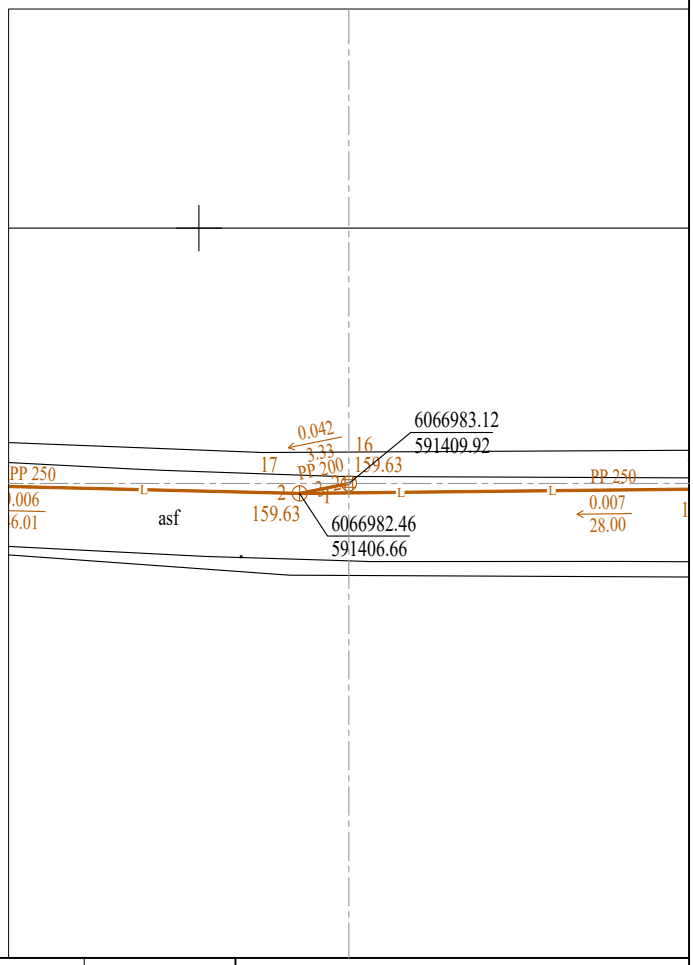

Pavadinimas	Medžiaga	Skersmuo arba matm., mm	Atstumas nuo dangčio, m	Altitudė
Dangtis	ket	670		159.63
Žemė	asf		0.00	159.63
Sienos	bet			
Lubos	bet			
Dugnas	bet	700	1.45	158.18

Vamzdžiai						
Nr. 1		Išorinis		Viršus		
		Vidinis		Apačia		
Nr. 2	PP	Išorinis	200	Viršus		
		Vidinis		Apačia	1.38	158.25
Nr. 3		Išorinis		Viršus		
		Vidinis		Apačia		
Nr. 4		Išorinis		Viršus		
		Vidinis		Apačia		
Nr. 5		Išorinis		Viršus		
		Vidinis		Apačia		
Nr. 6		Išorinis		Viršus		
		Vidinis		Apačia		
Nr. 7		Išorinis		Viršus		
		Vidinis		Apačia		
Nr. 8		Išorinis		Viršus		
		Vidinis		Apačia		
Nr. 9		Išorinis		Viršus		
		Vidinis		Apačia		
Nr. 10		Išorinis		Viršus		
		Vidinis		Apačia		
Nr. 11		Išorinis		Viršus		
		Vidinis		Apačia		
Nr. 12		Išorinis		Viršus		
		Vidinis		Apačia		

Lipynės: _____
(medžiaga, kiekis)

Ar yra vandens? _____

Ar yra dujų? _____

Pastabos:
X=6066983.12 / Y=591409.92

Objektas:
Gailių g., P.Snarskio g.,

Matavimus atliko	Mindaugas Dilba (vardas ir pavardė)		
	1GKV-901 (geodezininko kv. paž. Nr.)	(parašas)	2023-08-25 (data)
Matavimus atliko	(vardas ir pavardė)		
	(geodezininko kv. paž. Nr.)	(parašas)	(data)
Matavimus atliko	(vardas ir pavardė)		
	(geodezininko kv. paž. Nr.)	(parašas)	(data)