Liet. nuot. tinkl., dren.
(inžinerinio tinklo pavadinimas)

Lietaus nuotekų, drenažo šulinys
(įrenginio pavadinimas)

3
(įrenginio numeris)

Vilniaus m., Palydovo g
(adresas)

78320124
(LKS-94 M 1:500 plano numeris)

ĮRENGINIO PJŪVIAI (matmenys duoti m)

Vertikalinis

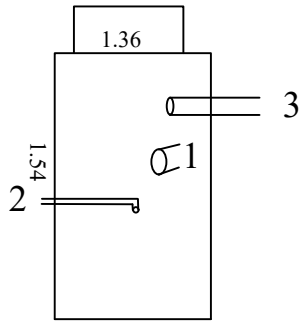

Horizontalinis

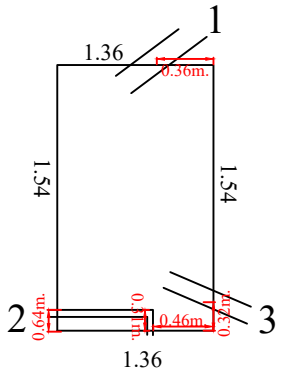

SĄSAJOS SCHEMA

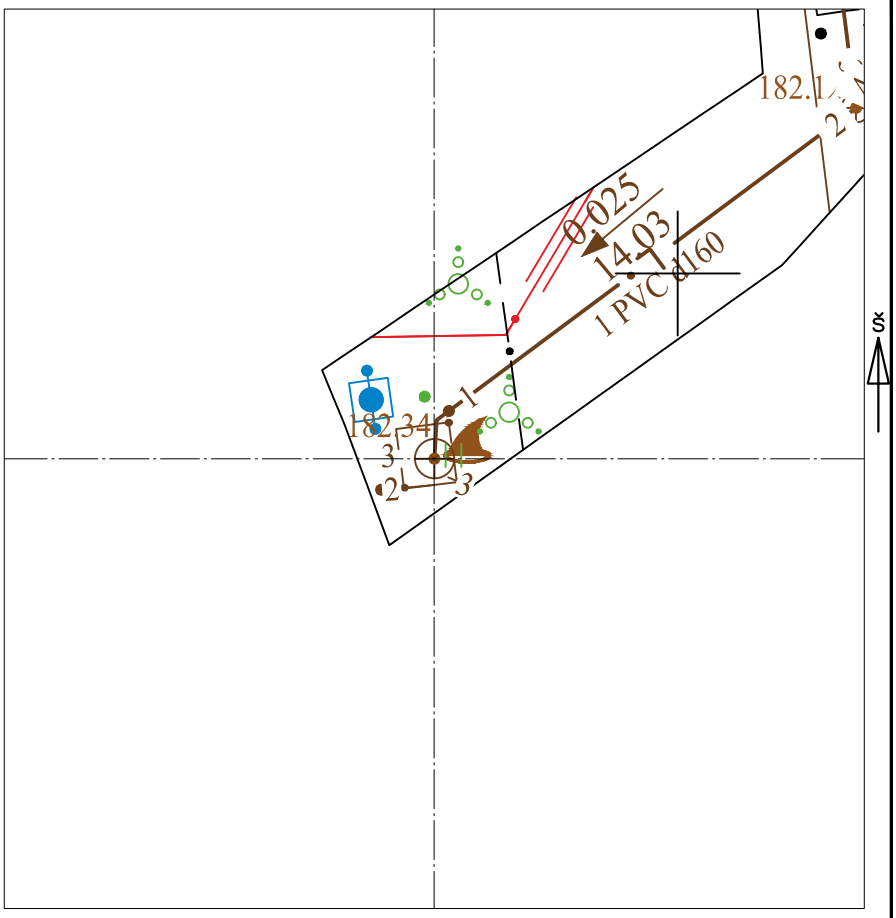

Pavadinimas		Medžiaga	Skersmuo arba matm., mm		Atstumas nuo dangčio, m		Altitudė
Dangtis		Ket	700				182.34
Žemė					0.00		182.34
Sienos		plyt					
Lubos							
Dugnas		žemė	1540*1360		4.33		178.01
Vamzdžiai	Nr. 1	PVC	Išorinis	160	Viršus	1.33	181.01
			Vidinis		Apačia	1.49	180.85
	Nr. 2	ket	Išorinis	32	Viršus	1.36	180.98
			Vidinis		Apačia	1.39	180.95
	Nr. 3	PVC	Išorinis	110	Viršus	0.43	181.91
			Vidinis		Apačia	0.54	181.80
	Nr. 4		Išorinis		Viršus		
			Vidinis		Apačia		
	Nr. 5		Išorinis		Viršus		
			Vidinis		Apačia		
	Nr. 6		Išorinis		Viršus		
			Vidinis		Apačia		
	Nr. 7		Išorinis		Viršus		
			Vidinis		Apačia		
	Nr. 8		Išorinis		Viršus		
			Vidinis		Apačia		
	Nr. 9		Išorinis		Viršus		
			Vidinis		Apačia		
	Nr. 10		Išorinis		Viršus		
			Vidinis		Apačia		
	Nr. 11		Išorinis		Viršus		
			Vidinis		Apačia		
	Nr. 12		Išorinis		Viršus		
			Vidinis		Apačia		

Lipynės: 12, met.
(medžiaga, kiekis)

Ar yra vandens? Ne

Ar yra dujų? Ne

Pastabos:

X = 6063337.21; Y = 590932.71

Objektas:

Matavimus atliko	M. Tenikaitis (vardas ir pavardė)		
	(geodezininko kv.paž.Nr.)	(parašas)	2022-09-08 (data)
Matavimus atliko	(vardas ir pavardė)		
	(geodezininko kv.paž.Nr.)	(parašas)	(data)
Matavimus atliko	(vardas ir pavardė)		
	(geodezininko kv.paž.Nr.)	(parašas)	(data)