Vandentiekis	Vandentiekio šulinys	1
(inžinerinio tinklo pavadinimas)	(įrenginio pavadinimas)	(įrenginio numeris)

Šiaurės g., Vilnius	78320104
(adresas)	(LKS-94 M 1:500 plano numeris)

ĮRENGINIO PJŪVIAI (matmenys duoti m)

Vertikalinis

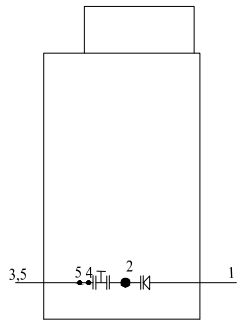

Horizontalinis

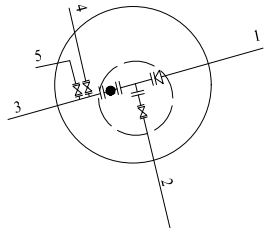

SĄSAJOS SCHEMA

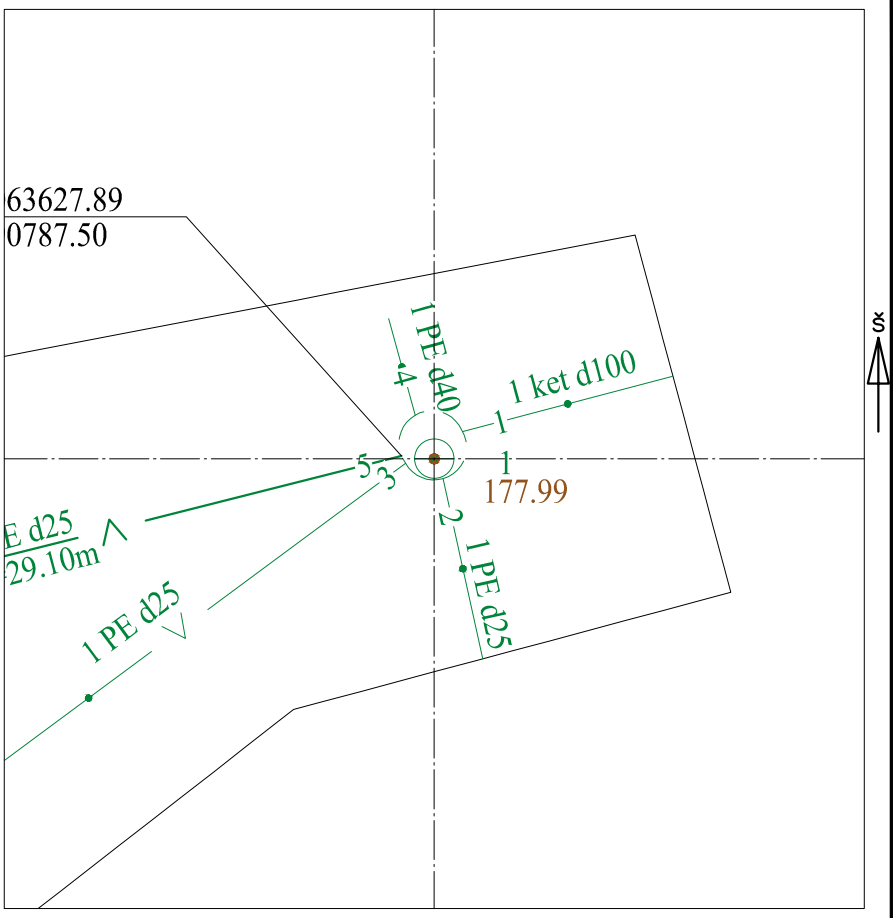

Pavadinimas		Medžiaga	Skersmuo arba matm., mm		Atstumas nuo dangčio, m		Altitudė
Dangtis		ket	650				177.99
Žemė		grunt			0.00		177.99
Sienos		bet					
Lubos							
Dugnas		bet	1500		2.19		175.80
Vamzdžiai	Nr. 1	ket	Išorinis	100	Viršus	1.79	176.20
			Vidinis		Apačia	1.89	176.10
	Nr. 2	PE	Išorinis	25	Viršus	1.79	176.20
			Vidinis		Apačia	1.81	176.18
	Nr. 3	PE	Išorinis	25	Viršus	1.79	176.20
			Vidinis		Apačia	1.81	176.18
	Nr. 4	PE	Išorinis	40	Viršus	1.79	176.20
			Vidinis		Apačia	1.83	176.16
	Nr. 5	PE	Išorinis	25	Viršus	1.79	176.20
			Vidinis		Apačia	1.82	176.18
	Nr. 6		Išorinis		Viršus		
			Vidinis		Apačia		
	Nr. 7		Išorinis		Viršus		
			Vidinis		Apačia		
	Nr. 8		Išorinis		Viršus		
			Vidinis		Apačia		
	Nr. 9		Išorinis		Viršus		
			Vidinis		Apačia		
	Nr. 10		Išorinis		Viršus		
			Vidinis		Apačia		
	Nr. 11		Išorinis		Viršus		
			Vidinis		Apačia		
	Nr. 12		Išorinis		Viršus		
			Vidinis		Apačia		

Lipynės: 5 (medžiaga, kiekis)

Ar yra vandens? Ne

Ar yra dujų? Ne

Pastabos:

X = 6063627.82; Y = 590788.33

Objektas:

Matavimus atliko	Tadas Žiaušys (vardas ir pavardė)		
	1GKV-857 (geodezininko kv.paž.Nr.)	(parašas)	2023-11-09 (data)
Matavimus atliko	(vardas ir pavardė)		
	(geodezininko kv.paž.Nr.)	(parašas)	(data)
Matavimus atliko	(vardas ir pavardė)		
	(geodezininko kv.paž.Nr.)	(parašas)	(data)