Liet. nuot. tinkl., dren.	Lietaus nuotekų, drenažo šulinys	7
(inžinerinio tinklo pavadinimas)	(įrenginio pavadinimas)	(įrenginio numeris)
Vilniaus m. sav., Taugotiškių g.		77320355
(adresas)		(LKS-94 M 1:500 plano numeris)

ĮRENGINIO PJŪVIAI (matmenys duoti m)

Vertikalinis

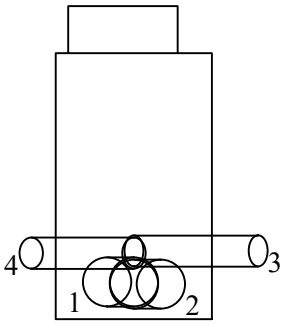

Horizontalinis

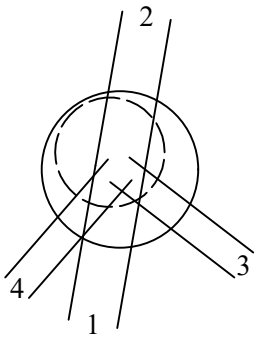

SĄSAJOS SCHEMA

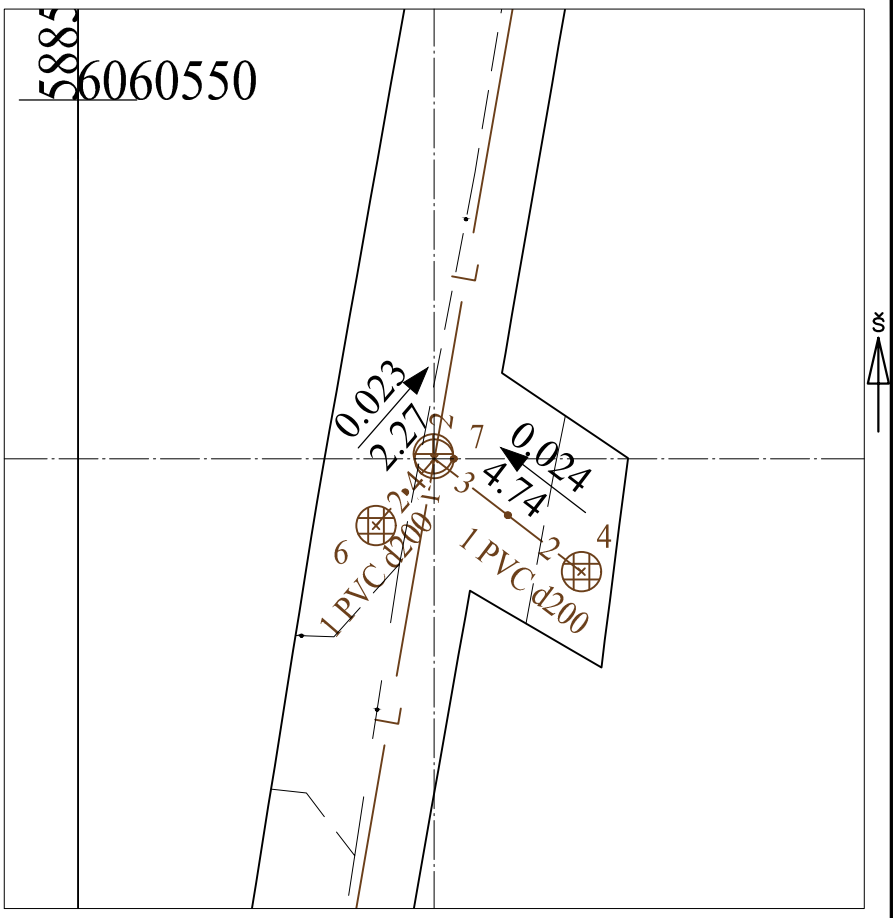

Pavadinimas		Medžiaga	Skersmuo arba matm., mm		Atstumas nuo dangčio, m		Altitudė
Dangtis		ket	650				215.851
Žemė		asf			0.00		215.85
Sienos		bet					
Lubos		bet	1000		0.75		215.10
Dugnas		bet	1000		1.49		214.36
Vamzdžiai	Nr. 1	PP	Išorinis	315	Viršus		
			Vidinis		Apačia	1.43	214.42
	Nr. 2	PP	Išorinis	315	Viršus		
			Vidinis		Apačia	1.44	214.41
	Nr. 3	PVC	Išorinis	200	Viršus		
			Vidinis		Apačia	1.24	214.61
	Nr. 4	PVC	Išorinis	200	Viršus		
			Vidinis		Apačia	1.25	214.60
	Nr. 5		Išorinis		Viršus		
			Vidinis		Apačia		
	Nr. 6		Išorinis		Viršus		
			Vidinis		Apačia		
	Nr. 7		Išorinis		Viršus		
			Vidinis		Apačia		
	Nr. 8		Išorinis		Viršus		
			Vidinis		Apačia		
	Nr. 9		Išorinis		Viršus		
			Vidinis		Apačia		
	Nr. 10		Išorinis		Viršus		
			Vidinis		Apačia		
	Nr. 11		Išorinis		Viršus		
			Vidinis		Apačia		
	Nr. 12		Išorinis		Viršus		
			Vidinis		Apačia		

Lipynės: 2
(medžiaga, kiekis)

Ar yra vandens? Ne

Ar yra dujų? Ne

Pastabos:

X = 6060540.83; Y = 588509.11

Objektas:

Matavimus atliko	Tomas Vaičiulis (vardas ir pavardė)		
	1GKV-878 (geodezininko kv.paž.Nr.)	(parašas)	2022-04-12 (data)
Matavimus atliko	(vardas ir pavardė)		
	(geodezininko kv.paž.Nr.)	(parašas)	(data)
Matavimus atliko	(vardas ir pavardė)		
	(geodezininko kv.paž.Nr.)	(parašas)	(data)