Liet. nuot. tinkl., dren.	Lietaus nuotekų, drenažo šulinys	6
(inžinerinio tinklo pavadinimas)	(įrenginio pavadinimas)	(įrenginio numeris)

Vilniaus m. sav., Taugotiškių g.	77320355
(adresas)	(LKS-94 M 1:500 plano numeris)

ĮRENGINIO PJŪVIAI (matmenys duoti m)

Vertikalinis

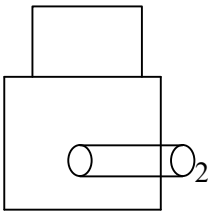

Horizontalinis

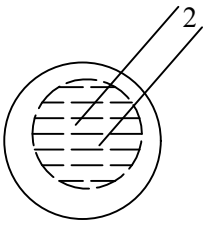

SĄSAJOS SCHEMA

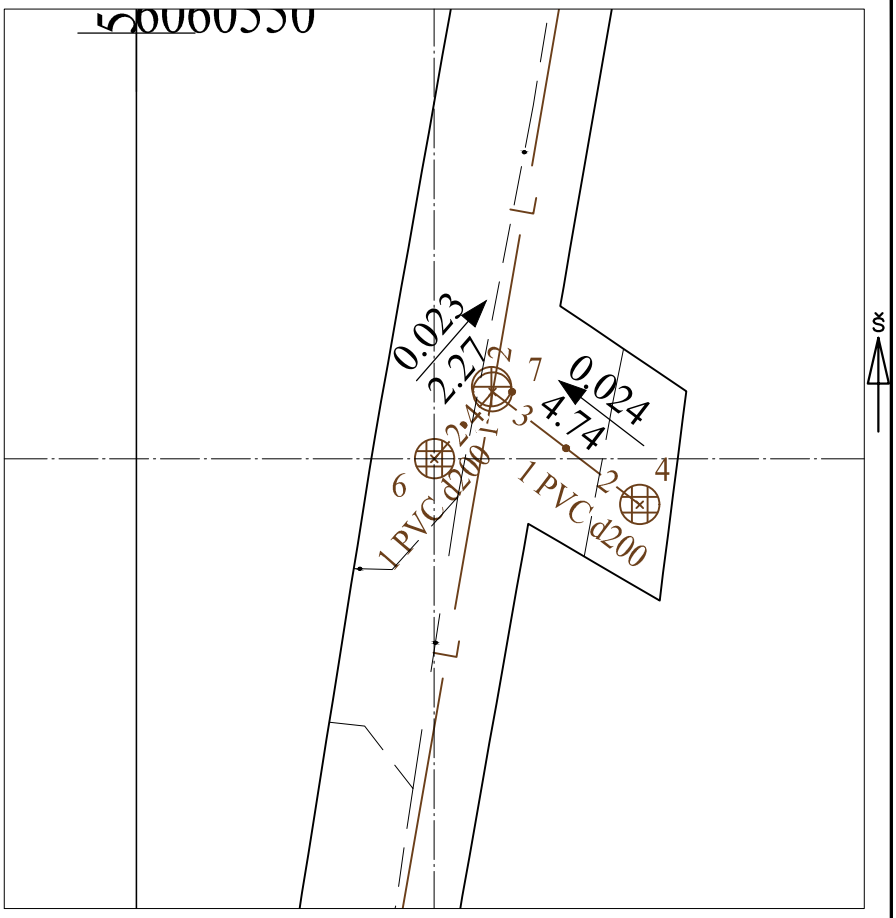

Pavadinimas	Medžiaga	Skersmuo arba matm., mm	Atstumas nuo dangčio, m	Altitudė
Dangtis	ket	650		215.878
Žemė	asf		0.00	215.88
Sienos	bet			
Lubos	-			
Dugnas	bet	700	1.70	214.18

Vamzdžiai

Nr. 1		Išorinis		Viršus	
		Vidinis		Apačia	
Nr. 2	PVC	Išorinis	200	Viršus	
		Vidinis		Apačia	1.15	214.73
Nr. 3		Išorinis		Viršus	
		Vidinis		Apačia	
Nr. 4		Išorinis		Viršus	
		Vidinis		Apačia	
Nr. 5		Išorinis		Viršus	
		Vidinis		Apačia	
Nr. 6		Išorinis		Viršus	
		Vidinis		Apačia	
Nr. 7		Išorinis		Viršus	
		Vidinis		Apačia	
Nr. 8		Išorinis		Viršus	
		Vidinis		Apačia	
Nr. 9		Išorinis		Viršus	
		Vidinis		Apačia	
Nr. 10		Išorinis		Viršus	
		Vidinis		Apačia	
Nr. 11		Išorinis		Viršus	
		Vidinis		Apačia	
Nr. 12		Išorinis		Viršus	
		Vidinis		Apačia	

Lipynės: 6 (medžiaga, kiekis)

Ar yra vandens? Ne

Ar yra dujų? Ne

Pastabos:

X = 6060539.12; Y = 588507.62

Objektas:

Matavimus atliko	Tomas Vaičiulis (vardas ir pavardė)		
	1GKV-878 (geodezininko kv.paž.Nr.)	(parašas)	2022-04-13 (data)
Matavimus atliko	(vardas ir pavardė)		
	(geodezininko kv.paž.Nr.)	(parašas)	(data)
Matavimus atliko	(vardas ir pavardė)		
	(geodezininko kv.paž.Nr.)	(parašas)	(data)