Liet. nuot. tinkl., dren.	Lietaus nuotekų, drenažo šulinys	12
(inžinerinio tinklo pavadinimas)	(įrenginio pavadinimas)	(įrenginio numeris)

Vilniaus m. sav., Taugotiškių g.	77320355
(adresas)	(LKS-94 M 1:500 plano numeris)

ĮRENGINIO PJŪVIAI (matmenys duoti m)

Vertikalinis

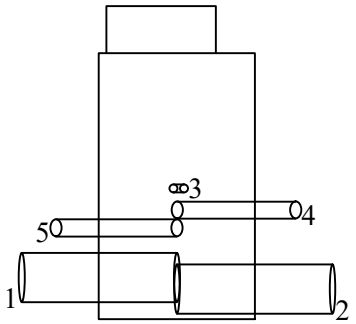

Horizontalinis

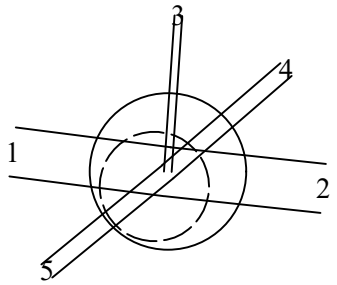

SĄSAJOS SCHEMA

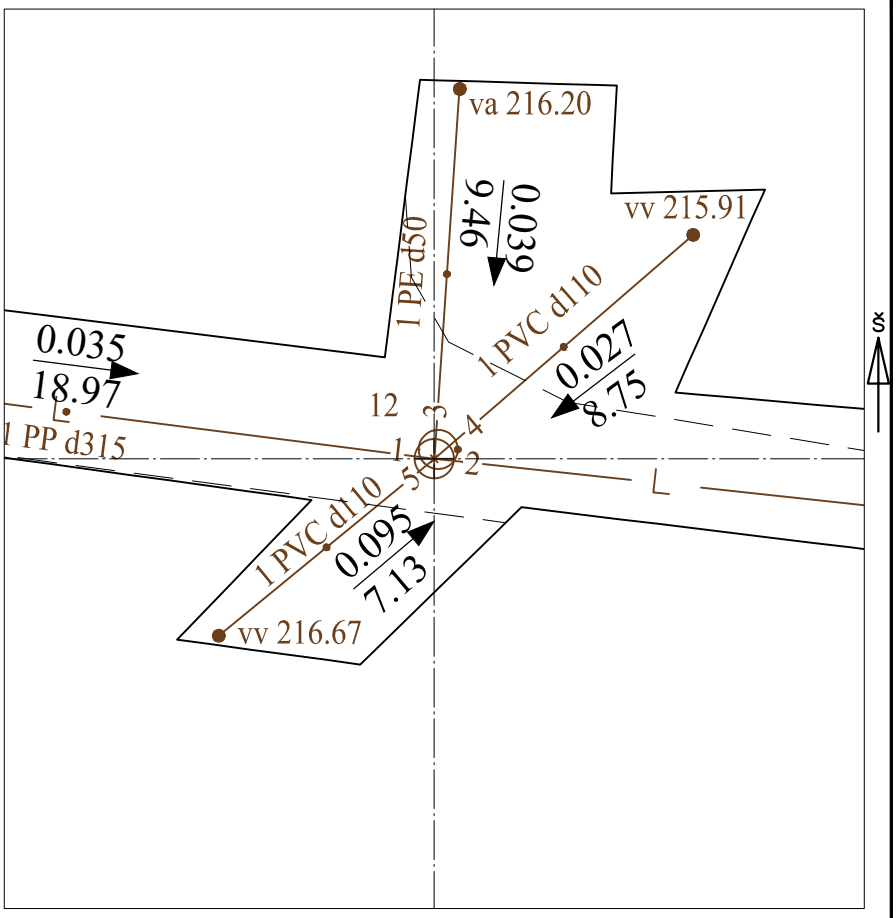

Pavadinimas		Medžiaga	Skersmuo arba matm., mm		Atstumas nuo dangčio, m		Altitudė
Dangtis		ket	650				216.583
Žemė		asf			0.00		216.58
Sienos		bet					
Lubos		bet	1000		0.60		215.98
Dugnas		bet	1000		1.62		214.96
Vamzdžiai	Nr. 1	PP	Išorinis	315	Viršus		
			Vidinis		Apačia	1.53	215.05
	Nr. 2	PP	Išorinis	315	Viršus		
			Vidinis		Apačia	1.59	214.99
	Nr. 3	PE	Išorinis	50	Viršus		
			Vidinis		Apačia	0.71	215.87
	Nr. 4	PVC	Išorinis	110	Viršus		
			Vidinis		Apačia	1.02	215.56
	Nr. 5	PVC	Išorinis	110	Viršus		
			Vidinis		Apačia	1.19	215.39
	Nr. 6		Išorinis		Viršus		
			Vidinis		Apačia		
	Nr. 7		Išorinis		Viršus		
			Vidinis		Apačia		
	Nr. 8		Išorinis		Viršus		
			Vidinis		Apačia		
	Nr. 9		Išorinis		Viršus		
			Vidinis		Apačia		
	Nr. 10		Išorinis		Viršus		
			Vidinis		Apačia		
	Nr. 11		Išorinis		Viršus		
			Vidinis		Apačia		
	Nr. 12		Išorinis		Viršus		
			Vidinis		Apačia		

Lipynės: _____ (medžiaga, kiekis)

Ar yra vandens? Ne

Ar yra dujų? Ne

Pastabos:

X = 6060715.83; Y = 588573.09

Objektas:

Matavimus atliko	Tomas Vaičiulis (vardas ir pavardė)		
	1GKV-878 (geodezininko kv.paž.Nr.)	(parašas)	2022-04-22 (data)
Matavimus atliko	(vardas ir pavardė)		
	(geodezininko kv.paž.Nr.)	(parašas)	(data)
Matavimus atliko	(vardas ir pavardė)		
	(geodezininko kv.paž.Nr.)	(parašas)	(data)