Liet. nuot. tinkl., dren.	Lietaus nuotekų, drenažo šulinys	9
(inžinerinio tinklo pavadinimas)	(įrenginio pavadinimas)	(įrenginio numeris)

Srovės g.	77320242
(adresas)	(LKS-94 M 1:500 plano numeris)

ĮRENGINIO PJŪVIAI (matmenys duoti m)

Vertikalinis

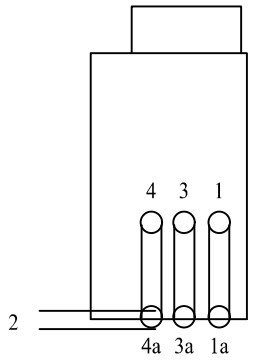

Horizontalinis

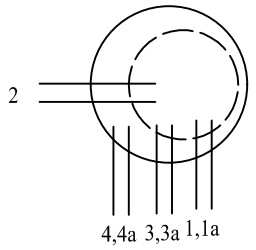

SĄSAJOS SCHEMA

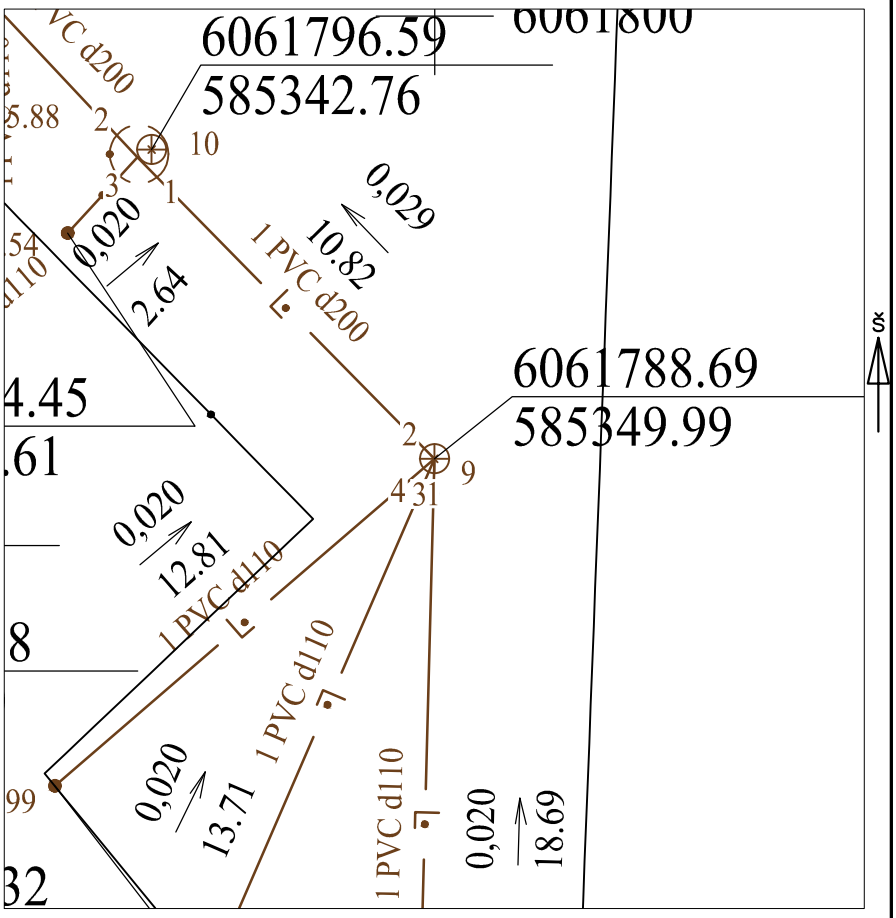

Pavadinimas		Medžiaga	Skersmuo arba matm., mm		Atstumas nuo dangčio, m		Altitudė
Dangtis		ket	650				136.67
Žemė		grunt			0.00		136.67
Sienos		glžb					
Lubos		glžb	1000		0.71		135.96
Dugnas		bet	1000		2.52		134.15
Vamzdžiai	Nr. 1	PVC	Išorinis	110	Viršus	0.83	135.84
			Vidinis		Apačia	0.94	135.73
	Nr. 2	PVC	Išorinis	200	Viršus	2.49	134.18
			Vidinis		Apačia	2.69	133.98
	Nr. 3	PVC	Išorinis	110	Viršus	0.83	135.84
			Vidinis		Apačia	0.94	135.73
	Nr. 4	PVC	Išorinis	110	Viršus	0.83	135.84
			Vidinis		Apačia	0.94	135.73
	Nr. 5	PVC	Išorinis	110	Viršus	0.83	135.84
			Vidinis		Apačia	2.27	134.40
	Nr. 6	PVC	Išorinis	110	Viršus	2.16	134.51
			Vidinis		Apačia	2.27	134.40
	Nr. 7	PVC	Išorinis	110	Viršus	2.16	134.51
			Vidinis		Apačia	2.27	134.40
	Nr. 8		Išorinis		Viršus		
			Vidinis		Apačia		
	Nr. 9		Išorinis		Viršus		
			Vidinis		Apačia		
	Nr. 10		Išorinis		Viršus		
			Vidinis		Apačia		
	Nr. 11		Išorinis		Viršus		
			Vidinis		Apačia		
	Nr. 12		Išorinis		Viršus		
			Vidinis		Apačia		

Lipynės: 9
(medžiaga, kiekis)

Ar yra vandens? Ne

Ar yra dujų? Ne

Pastabos:

X = 6061788.68; Y = 585349.99

Objektas:

Matavimus atliko	J.Kašėta (vardas ir pavardė)		
	1GKV-395 (geodezininko kv.paž.Nr.)	(parašas)	2022-06-01 (data)
Matavimus atliko	(vardas ir pavardė)		
	(geodezininko kv.paž.Nr.)	(parašas)	(data)
Matavimus atliko	(vardas ir pavardė)		
	(geodezininko kv.paž.Nr.)	(parašas)	(data)