Liet. nuot. tinkl., dren.	Lietaus nuotekų, drenažo šulinys	13
(inžinerinio tinklo pavadinimas)	(įrenginio pavadinimas)	(įrenginio numeris)

Vilniaus m. Gaujos g.	77310221
(adresas)	(LKS-94 M 1:500 plano numeris)

ĮRENGINIO PJŪVIAI (matmenys duoti m)

Vertikalinis

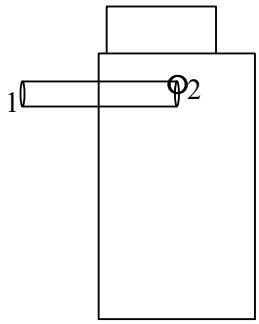

Horizontalinis

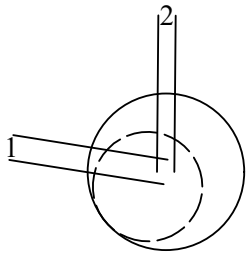

SĄSAJOS SCHEMA

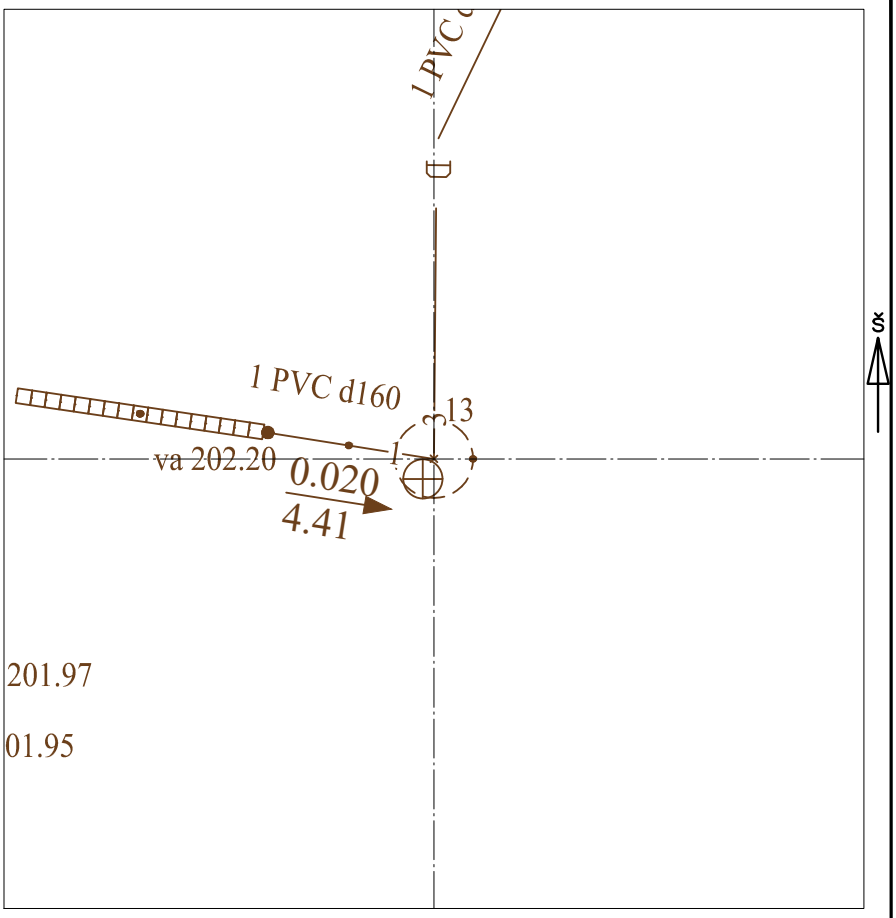

Pavadinimas		Medžiaga	Skersmuo arba matm., mm		Atstumas nuo dangčio, m		Altitudė
Dangtis		ket	650				203.08
Žemė		asf			0.00		203.08
Sienos		bet					
Lubos		bet	2000		0.71		202.37
Dugnas		Žv	2000		3.03		200.05
Vamzdžiai	Nr. 1	PVC	Išorinis	160	Viršus		
			Vidinis		Apačia	0.97	202.11
	Nr. 2	PVC	Išorinis	110	Viršus		
			Vidinis		Apačia	0.84	202.24
	Nr. 3		Išorinis		Viršus		
			Vidinis		Apačia		
	Nr. 4		Išorinis		Viršus		
			Vidinis		Apačia		
	Nr. 5		Išorinis		Viršus		
			Vidinis		Apačia		
	Nr. 6		Išorinis		Viršus		
			Vidinis		Apačia		
	Nr. 7		Išorinis		Viršus		
			Vidinis		Apačia		
	Nr. 8		Išorinis		Viršus		
			Vidinis		Apačia		
	Nr. 9		Išorinis		Viršus		
			Vidinis		Apačia		
	Nr. 10		Išorinis		Viršus		
			Vidinis		Apačia		
	Nr. 11		Išorinis		Viršus		
			Vidinis		Apačia		
	Nr. 12		Išorinis		Viršus		
			Vidinis		Apačia		

Lipynės: 10, met
(medžiaga, kiekis)

Ar yra vandens? Ne

Ar yra dujų? Ne

Pastabos:

X = 6057184.43; Y = 585084.44

LAs. 07

Objektas:

Matavimus atliko	P.Augūnas (vardas ir pavardė)		
	(geodezininko kv.paž.Nr.)	(parašas)	2022-11-30 (data)
Matavimus atliko	T. Vaičiulis (vardas ir pavardė)		
	1GKV-878 (geodezininko kv.paž.Nr.)	(parašas)	2022-11-30 (data)
Matavimus atliko	(vardas ir pavardė)		
	(geodezininko kv.paž.Nr.)	(parašas)	(data)