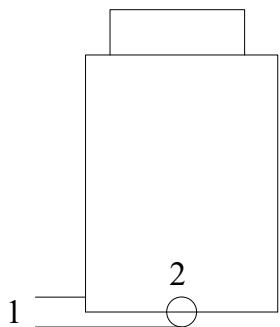


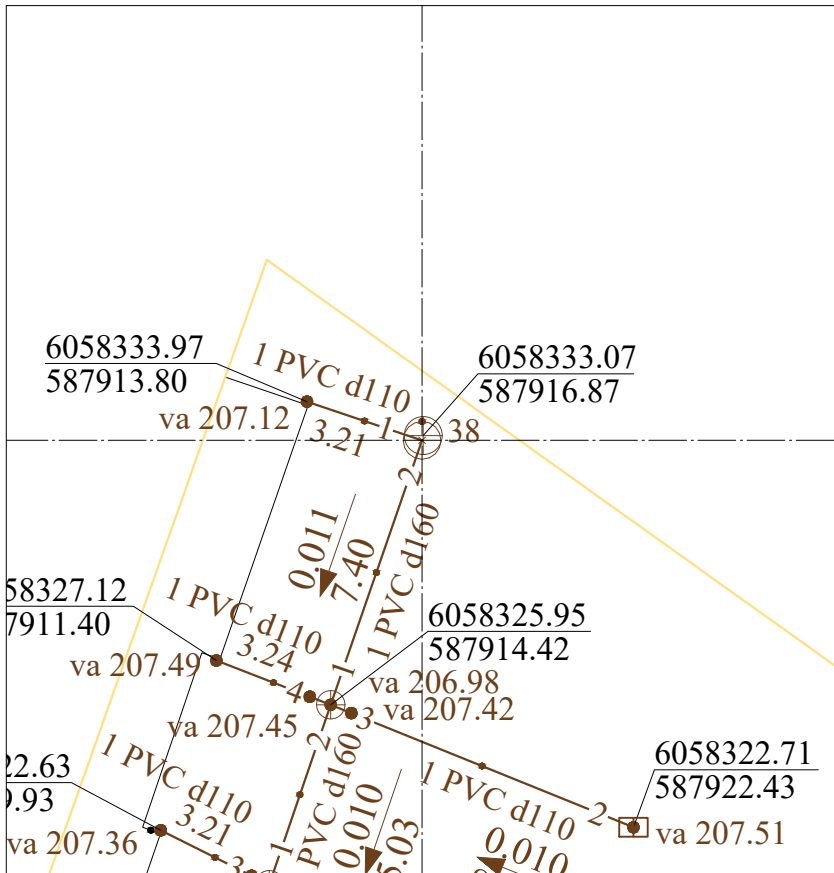
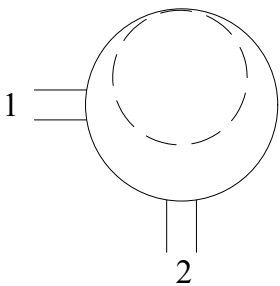
ĮRENGINIO PJŪVIAI (matmenys duoti m)

SAŠAJOS SCHEMA

Vertikalinis



Horizontalinis



Pavadinimas	Medžiaga	Skersmuo arba matm., mm		Atstumas nuo dangčio, m		Altitudė	Lipynės: 4 (medžiaga, kiekis) Ar yra vandens? <u>Ne</u> Ar yra dujų? <u>Ne</u> Pastabos: X = 6058332.94; Y = 587916.84
Dangtis	ket	650		/ / / / / / / / / / / / / / / /		208.38	
Žemė	grunt	/ / / / / / / / / / / / / / / /		0.00		208.38	
Sienos	bet	/ / / / / / / / / / / / / / / /		/ / / / / / / / / / / / / / / /			
Lubos	bet						
Dugnas	bet	1000		1.25		207.13	
Vamzdžiai	Nr. 1	PVC	Išorinis	110	Viršus	1.19	207.19
			Vidinis		Apačia	1.30	207.08
	Nr. 2	PVC	Išorinis	160	Viršus	1.16	207.22
			Vidinis		Apačia	1.32	207.06
	Nr. 3		Išorinis		Viršus		
			Vidinis		Apačia		
	Nr. 4		Išorinis		Viršus		
			Vidinis		Apačia		
	Nr. 5		Išorinis		Viršus		
			Vidinis		Apačia		
	Nr. 6		Išorinis		Viršus		
			Vidinis		Apačia		
Nr. 7		Išorinis		Viršus			
		Vidinis		Apačia			
Nr. 8		Išorinis		Viršus			
		Vidinis		Apačia			
Nr. 9		Išorinis		Viršus			
		Vidinis		Apačia			
Nr. 10		Išorinis		Viršus			
		Vidinis		Apačia			
Nr. 11		Išorinis		Viršus			
		Vidinis		Apačia			
Nr. 12		Išorinis		Viršus			
		Vidinis		Apačia			
Objektas:							
Matavimus atliko							P. Timinskas (vardas ir pavardė)
Matavimus atliko							540 (geodezininko kv. paž. Nr.)
Matavimus atliko							(parašas)
Matavimus atliko							2023-04-27 (data)
Matavimus atliko							(vardas ir pavardė)
Matavimus atliko							(geodezininko kv. paž. Nr.)
Matavimus atliko							(parašas)
Matavimus atliko							(data)