Liet. nuot. tinkl., dren.	Lietaus nuotekų, drenažo šulinys	56
(inžinerinio tinklo pavadinimas)	(įrenginio pavadinimas)	(įrenginio numeris)

Vilnius, Albanų g. 8
(adresas)

77310131
(LKS-94 M 1:500 plano numeris)

ĮRENGINIO PJŪVIAI (matmenys duoti m)

Vertikalinis

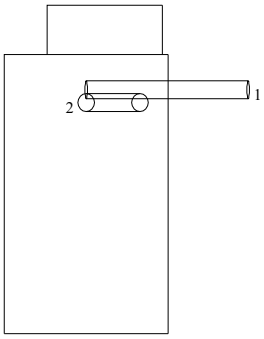

Horizontalinis

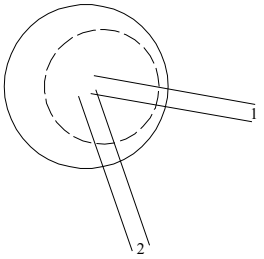

SĄSAJOS SCHEMA

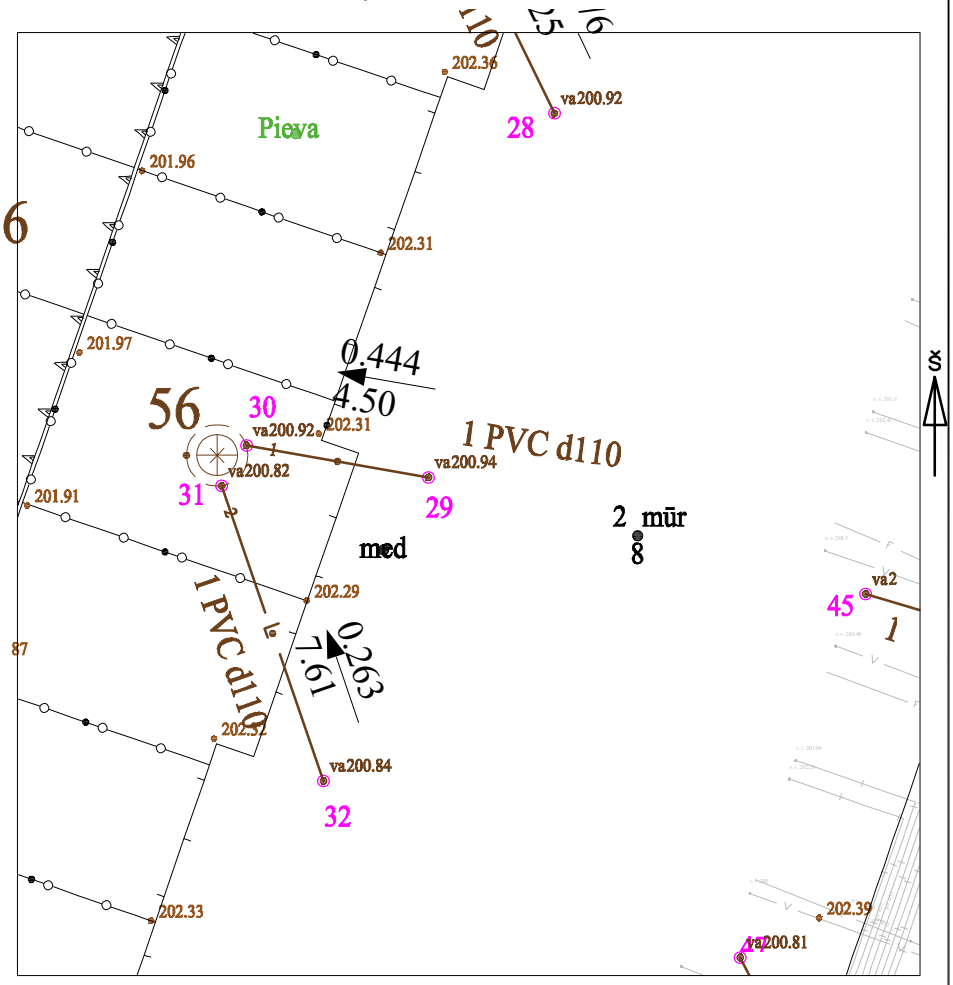

Pavadinimas		Medžiaga	Skersmuo arba matm., mm		Atstumas nuo dangčio, m		Altitudė
Dangtis		ket	650				201.63
Žemė		grunt			-0.50		202.13
Sienos		bet					
Lubos		bet	1500		0.00		201.63
Dugnas		bet	1500		2.50		199.13
Vamzdžiai	Nr. 1	PVC	Išorinis	110	Viršus	0.60	201.03
			Vidinis		Apačia	0.71	200.92
	Nr. 2	PVC	Išorinis	110	Viršus	0.70	200.93
			Vidinis		Apačia	0.81	200.82
	Nr. 3		Išorinis		Viršus		
			Vidinis		Apačia		
	Nr. 4		Išorinis		Viršus		
			Vidinis		Apačia		
	Nr. 5		Išorinis		Viršus		
			Vidinis		Apačia		
	Nr. 6		Išorinis		Viršus		
			Vidinis		Apačia		
	Nr. 7		Išorinis		Viršus		
			Vidinis		Apačia		
	Nr. 8		Išorinis		Viršus		
			Vidinis		Apačia		
	Nr. 9		Išorinis		Viršus		
			Vidinis		Apačia		
	Nr. 10		Išorinis		Viršus		
			Vidinis		Apačia		
	Nr. 11		Išorinis		Viršus		
			Vidinis		Apačia		
	Nr. 12		Išorinis		Viršus		
			Vidinis		Apačia		

Lipynės: -
(medžiaga, kiekis)

Ar yra vandens? Ne

Ar yra dujų? Ne

Pastabos:

X = 6058334.62; Y = 587586.12

Objektas:
Vilnius, Albanų g. 8

Matavimus atliko	G. Šniklys (vardas ir pavardė)		
	1GKY-630 (geodezinio kv.pažymėjimo Nr.)	MB (parašas)	2022-02-((data)
Matavimus atliko	(vardas ir pavardė)		
	(geodezinio kv.pažymėjimo Nr.)	(parašas)	(data)
Matavimus atliko	(vardas ir pavardė)		
	(geodezinio kv.pažymėjimo Nr.)	(parašas)	(data)

VIEŠOJI ĮSTAIGA Kadastriniai.lt VILNIUS