Liet. nuot. tinkl., dren.	Lietaus nuotekų, drenažo šulinys	62
(inžinerinio tinklo pavadinimas)	(įrenginio pavadinimas)	(įrenginio numeris)
Vilniaus m., Kalvarijų g.		76330391
(adresas)		(LKS-94 M 1:500 plano numeris)

ĮRENGINIO PJŪVIAI (matmenys duoti m)

Vertikalinis

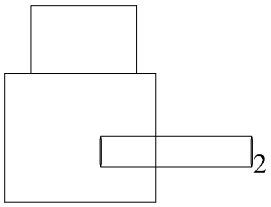

Horizontalinis

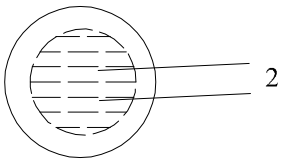

SĄSAJOS SCHEMA

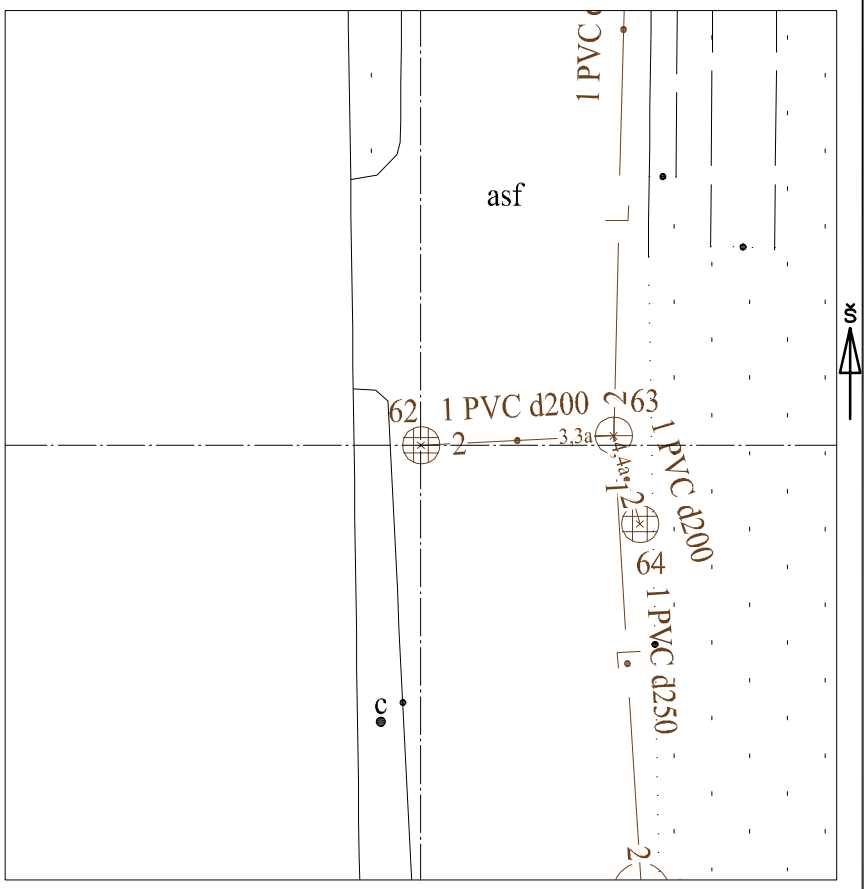

Pavadinimas	Medžiaga	Skersmuo arba matm., mm	Atstumas nuo dangčio, m	Altitudė
Dangtis	ket	650		125.16
Žemė			0.00	125.16
Sienos	glžb			
Lubos	glžb			
Dugnas	bet	700	1.46	123.70

Vamzdžiai	Medžiaga	Skersmuo arba matm., mm	Atstumas nuo dangčio, m	Altitudė
Nr. 1		Išorinis	Viršus	
		Vidinis	Apačia	
Nr. 2	PVC	Išorinis 200	Viršus	
		Vidinis	Apačia 1.11	124.05
Nr. 3		Išorinis	Viršus	
		Vidinis	Apačia	
Nr. 4		Išorinis	Viršus	
		Vidinis	Apačia	
Nr. 5		Išorinis	Viršus	
		Vidinis	Apačia	
Nr. 6		Išorinis	Viršus	
		Vidinis	Apačia	
Nr. 7		Išorinis	Viršus	
		Vidinis	Apačia	
Nr. 8		Išorinis	Viršus	
		Vidinis	Apačia	
Nr. 9		Išorinis	Viršus	
		Vidinis	Apačia	
Nr. 10		Išorinis	Viršus	
		Vidinis	Apačia	
Nr. 11		Išorinis	Viršus	
		Vidinis	Apačia	
Nr. 12		Išorinis	Viršus	
		Vidinis	Apačia	

Lipynės: _____
(medžiaga, kiekis)

Ar yra vandens? Ne

Ar yra dujų? Ne

Pastabos:

X = 6065167.26; Y = 582712.31

Objektas:

Matavimus atliko	G. Veikutytė (vardas ir pavardė)		
	(geodezininko kv.paž.Nr.)	Alikutė (parašas)	2022-11-07 (data)
Matavimus atliko	D. Katilius (vardas ir pavardė)		
	IGKV-221 (geodezininko kv.paž.Nr.)	(parašas)	2022-11-07 (data)
Matavimus atliko	(vardas ir pavardė)		
	(geodezininko kv.paž.Nr.)	(parašas)	(data)