Liet. nuot. tinkl., dren.
(inžinerinio tinklo pavadinimas)

Lietaus nuotekų, drenažo šulinys
(įrenginio pavadinimas)

1
(įrenginio numeris)

Vilniaus m., Fabijoniškių g.
(adresas)

76330362
(LKS-94 M 1:500 plano numeris)

ĮRENGINIO PJŪVIAI (matmenys duoti m)

Vertikalinis

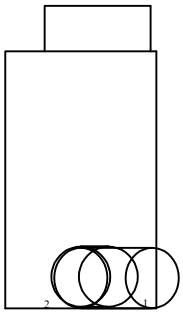

Horizontalinis

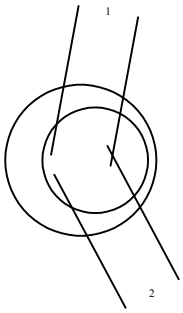

SĄSAJOS SCHEMA

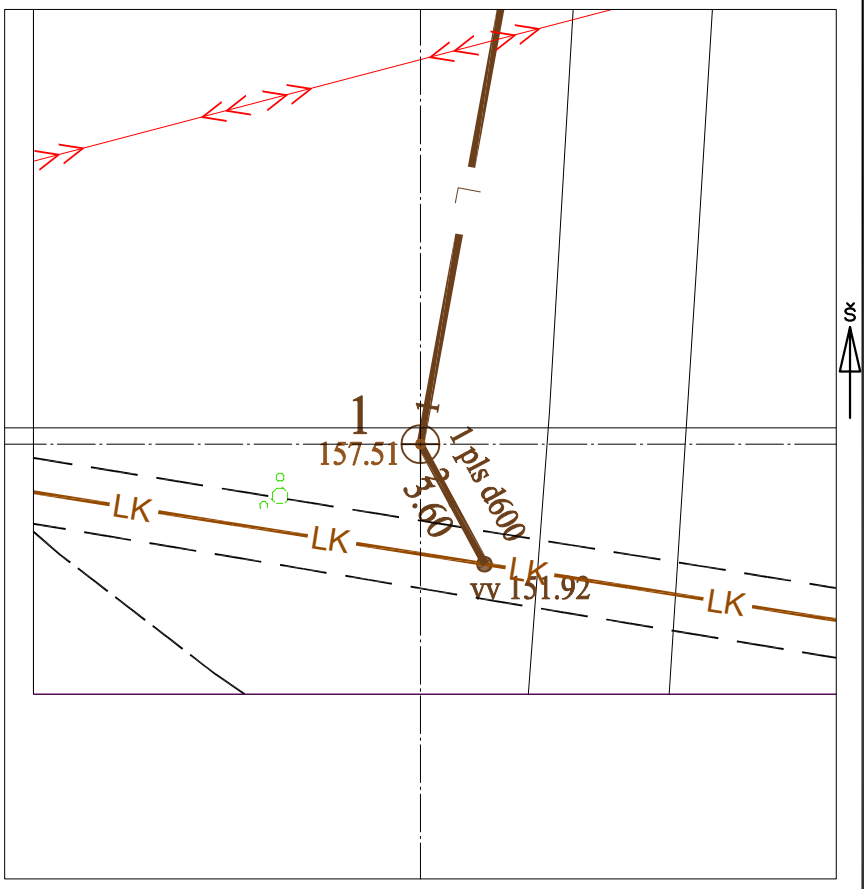

Pavadinimas		Medžiaga	Skersmuo arba matm., mm		Atstumas nuo dangčio, m		Altitudė
Dangtis		ket	650				157.51
Žemė		grunt			0.00		157.51
Sienos		bet					
Lubos		bet	1500		0,94		156.57
Dugnas		bet	1500		6.19		151.32
Vamzdžiai	Nr. 1	pls	Išorinis	650	Viršus	5.51	152.00
			Vidinis		Apačia	6.16	151.35
	Nr. 2	pls	Išorinis	600	Viršus	5.59	151.92
			Vidinis		Apačia	6.19	151.32
	Nr. 3		Išorinis		Viršus		
			Vidinis		Apačia		
	Nr. 4		Išorinis		Viršus		
			Vidinis		Apačia		
	Nr. 5		Išorinis		Viršus		
			Vidinis		Apačia		
	Nr. 6		Išorinis		Viršus		
			Vidinis		Apačia		
	Nr. 7		Išorinis		Viršus		
			Vidinis		Apačia		
	Nr. 8		Išorinis		Viršus		
			Vidinis		Apačia		
	Nr. 9		Išorinis		Viršus		
			Vidinis		Apačia		
	Nr. 10		Išorinis		Viršus		
			Vidinis		Apačia		
	Nr. 11		Išorinis		Viršus		
			Vidinis		Apačia		
	Nr. 12		Išorinis		Viršus		
			Vidinis		Apačia		

Lipynės: 21
(medžiaga, kiekis)

Ar yra vandens? Ne

Ar yra dujų? Ne

Pastabos:

X = 6065499.57; Y = 6065377.21

Objektas:

Matavimus atliko	M.Juozaponis (vardas ir pavardė)		
	1GKV-826 (geodezininko kv.paž.Nr.)	(parašas)	2021-11-16 (data)
Matavimus atliko	(vardas ir pavardė)		
	(geodezininko kv.paž.Nr.)	(parašas)	(data)
Matavimus atliko	(vardas ir pavardė)		
	(geodezininko kv.paž.Nr.)	(parašas)	(data)