Liet. nuot. tinkl., dren.	Lietaus nuotekų, drenažo šulinys	6
(inžinerinio tinklo pavadinimas)	(įrenginio pavadinimas)	(įrenginio numeris)

Vilniaus m., Gelvonų g.
(adresas)

76330345
(LKS-94 M 1:500 plano numeris)

ĮRENGINIO PJŪVIAI (matmenys duoti m)

Vertikalinis

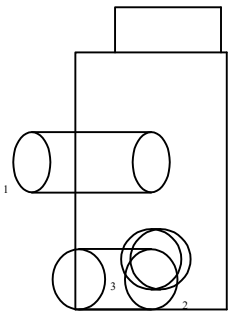

Horizontalinis

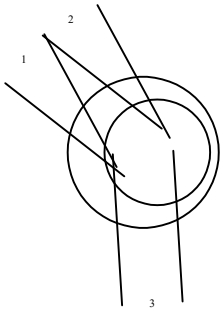

SĄSAJOS SCHEMA

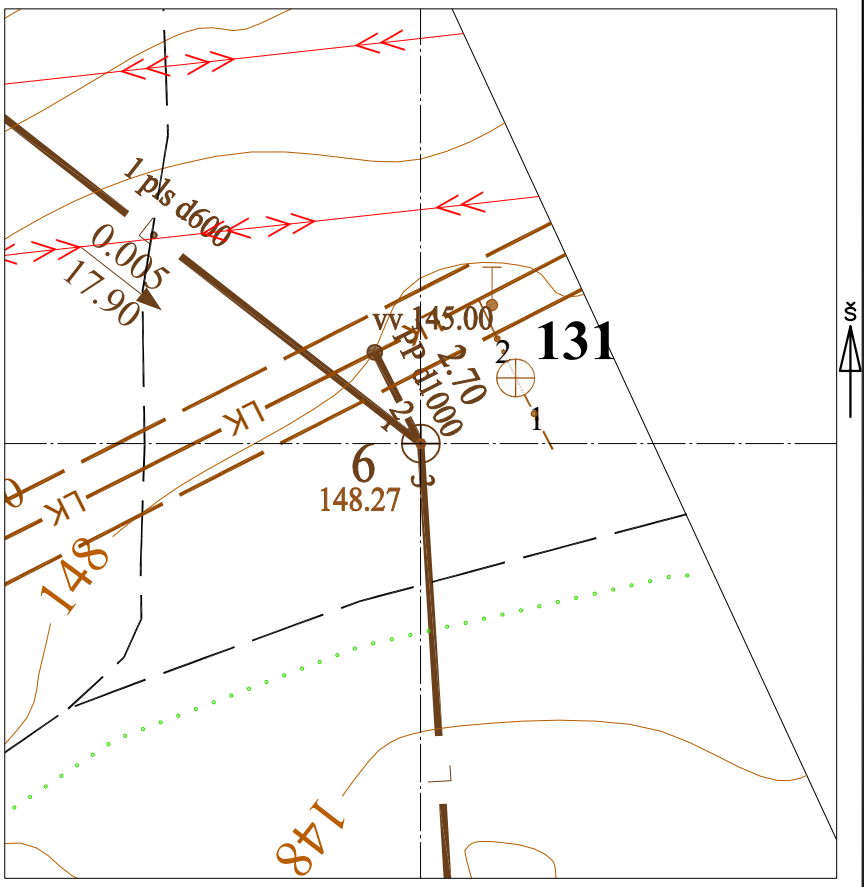

Pavadinimas		Medžiaga	Skersmuo arba matm., mm		Atstumas nuo dangčio, m		Altitudė
Dangtis		ket	650				148.27
Žemė		grunt			0.00		148.27
Sienos		bet					
Lubos		bet	2000		0.82		147.45
Dugnas		bet	2000		4.24		144.03
Vamzdžiai	Nr. 1	pls	Išorinis	600	Viršus	2.08	146.19
			Vidinis		Apačia	2.68	145.59
	Nr. 2	PP	Išorinis	800	Viršus	3.24	145.03
			Vidinis		Apačia	4.24	144.03
	Nr. 3	pls	Išorinis	600	Viršus	3.42	144.85
			Vidinis		Apačia	4.02	144.25
	Nr. 4		Išorinis		Viršus		
			Vidinis		Apačia		
	Nr. 5		Išorinis		Viršus		
			Vidinis		Apačia		
	Nr. 6		Išorinis		Viršus		
			Vidinis		Apačia		
	Nr. 7		Išorinis		Viršus		
			Vidinis		Apačia		
	Nr. 8		Išorinis		Viršus		
			Vidinis		Apačia		
	Nr. 9		Išorinis		Viršus		
			Vidinis		Apačia		
	Nr. 10		Išorinis		Viršus		
			Vidinis		Apačia		
	Nr. 11		Išorinis		Viršus		
			Vidinis		Apačia		
	Nr. 12		Išorinis		Viršus		
			Vidinis		Apačia		

Lipynės: 11
(medžiaga, kiekis)

Ar yra vandens? Ne

Ar yra dujų? Ne

Pastabos:

X = 6065631.00; Y = 581073.72

Objektas:

Matavimus atliko	M.Juozaponis (vardas ir pavardė)		
	1GKV-826 (geodeziniko kv.paž.Nr.)	(parašas)	2021-11-16 (data)
Matavimus atliko	(vardas ir pavardė)		
	(geodeziniko kv.paž.Nr.)	(parašas)	(data)
Matavimus atliko	(vardas ir pavardė)		
	(geodeziniko kv.paž.Nr.)	(parašas)	(data)