Liet. nuot. tinkl., dren.
(inžinerinio tinklo pavadinimas)

Lietaus nuotekų, drenažo šulinys
(įrenginio pavadinimas)

5
(įrenginio numeris)

Vilniaus m. sav., Vilniaus m., M. Indriliūno g.
(adresas)

76330101
(LKS-94 M 1:500 plano numeris)

ĮRENGINIO PJŪVIAI (matmenys duoti m)

Vertikalinis

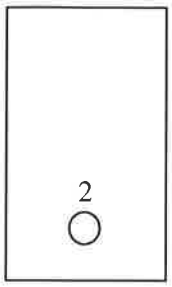

Horizontalinis

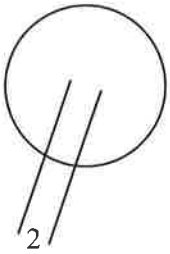

SĄSAJOS SCHEMA

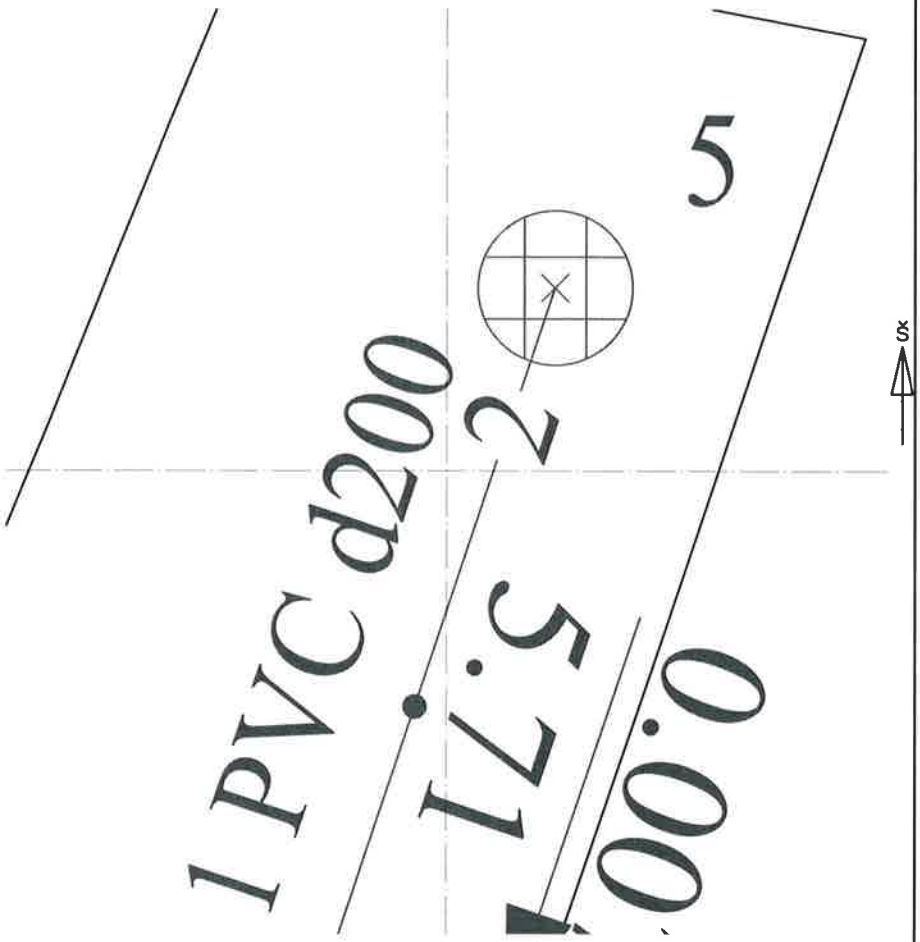

Pavadinimas	Medžiaga	Skersmuo arba matm., mm	Atstumas nuo dangčio, m	Altitudė
Dangtis	met	650		178.37
Žemė	asf		0.00	178.37
Sienos	bet			
Lubos				
Dugnas	bet	700	0.98	177.39

Vamzdžiai						
Nr. 1		Išorinis		Viršus		
		Vidinis		Apačia		
Nr. 2	PVC	Išorinis	200	Viršus		
		Vidinis		Apačia	0.72	177.65
Nr. 3		Išorinis		Viršus		
		Vidinis		Apačia		
Nr. 4		Išorinis		Viršus		
		Vidinis		Apačia		
Nr. 5		Išorinis		Viršus		
		Vidinis		Apačia		
Nr. 6		Išorinis		Viršus		
		Vidinis		Apačia		
Nr. 7		Išorinis		Viršus		
		Vidinis		Apačia		
Nr. 8		Išorinis		Viršus		
		Vidinis		Apačia		
Nr. 9		Išorinis		Viršus		
		Vidinis		Apačia		
Nr. 10		Išorinis		Viršus		
		Vidinis		Apačia		
Nr. 11		Išorinis		Viršus		
		Vidinis		Apačia		
Nr. 12		Išorinis		Viršus		
		Vidinis		Apačia		

Lipynės: _____
(medžiaga, kiekis)

Ar yra vandens? Ne

Ar yra dujų? Ne

Pastabos:

X = 6068600.24; Y = 580135.83

Objektas:

Matavimus atliko	I. Žižys (vardas ir pavardė)		
	1GKV-629 (geodezininko kv. paž. Nr.)	(parašas)	2022-05-05 (data)
Matavimus atliko	(vardas ir pavardė)		
	(geodezininko kv. paž. Nr.)	(parašas)	(data)
Matavimus atliko	(vardas ir pavardė)		
	(geodezininko kv. paž. Nr.)	(parašas)	(data)

UAB "Infobra" DOKUMENTAMS VILNIUS