Liet. nuot. tinkl., dren.	Lietaus nuotekų, drenažo šulinys	10
(inžinerinio tinklo pavadinimas)	(įrenginio pavadinimas)	(įrenginio numeris)

Santaros g.	76330029
(adresas)	(LKS-94 M 1:500 plano numeris)

ĮRENGINIO PJŪVIAI (matmenys duoti m)

Vertikalinis

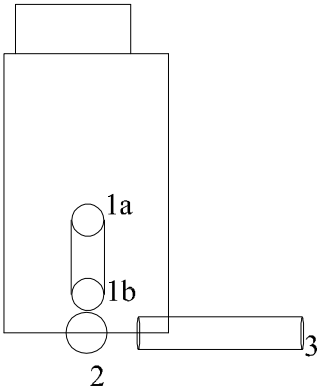

Horizontalinis

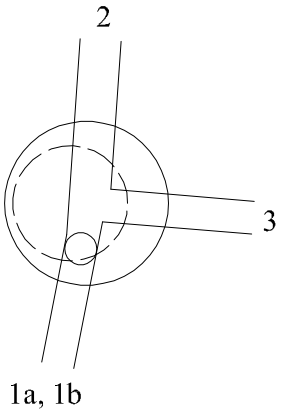

SĄSAJOS SCHEMA

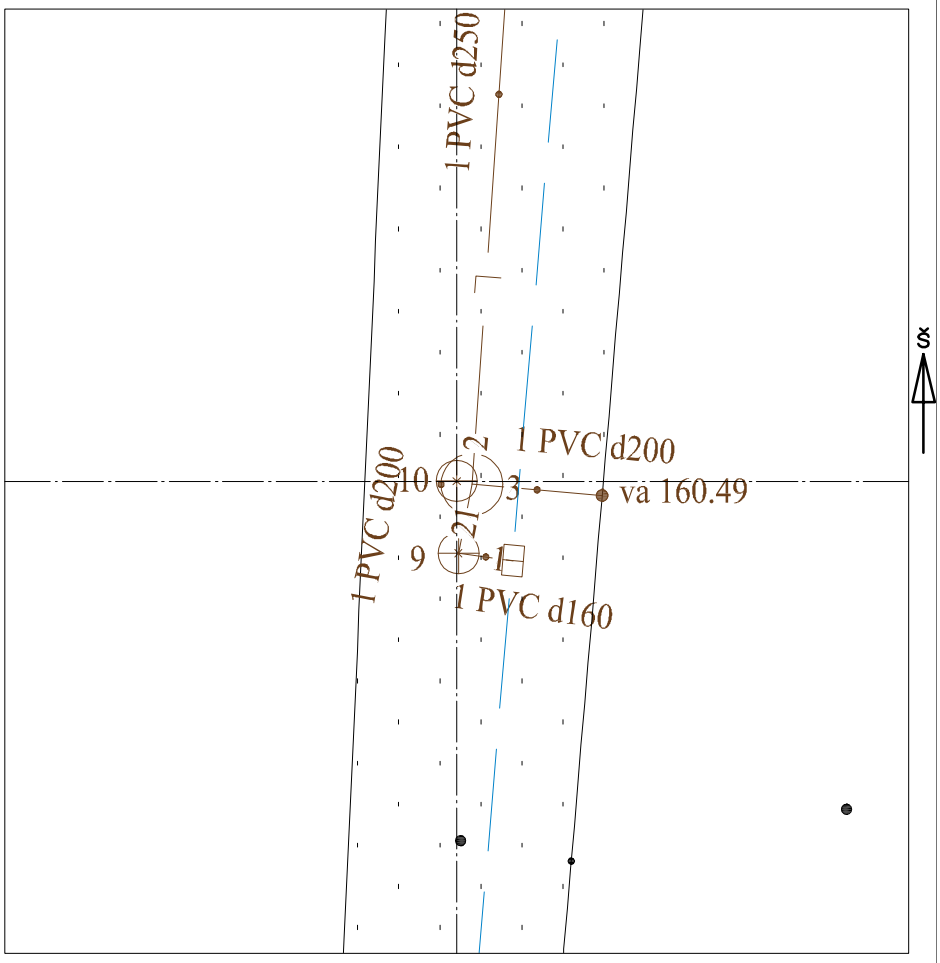

Pavadinimas	Medžiaga	Skersmuo arba matm., mm	Atstumas nuo dangčio, m	Altitudė
Dangtis	ket	650		162.93
Žemė			0.00	162.93
Sienos	glžb			
Lubos	glžb	1500	0,6	162.33
Dugnas	bet	1500	2.35	160.58

Lipynės: 7 (medžiaga, kiekis)

Ar yra vandens? Ne

Ar yra dujų? Ne

Pastabos:

X = 6069736.91; Y = 582046.41

Objektas:

Vamzdžiai							
Nr. 1a	PVC	Išorinis	200	Viršus			
		Vidinis		Apačia	1.59	161.34	
Nr. 1b	PVC	Išorinis	200	Viršus			
		Vidinis		Apačia	2.29	160.64	
Nr. 2	PVC	Išorinis	250	Viršus			
		Vidinis		Apačia	2.47	160.46	
Nr. 3	PVC	Išorinis	200	Viršus			
		Vidinis		Apačia	2.47	160.46	
Nr. 5		Išorinis		Viršus			
		Vidinis		Apačia			
Nr. 6		Išorinis		Viršus			
		Vidinis		Apačia			
Nr. 7		Išorinis		Viršus			
		Vidinis		Apačia			
Nr. 8		Išorinis		Viršus			
		Vidinis		Apačia			
Nr. 9		Išorinis		Viršus			
		Vidinis		Apačia			
Nr. 10		Išorinis		Viršus			
		Vidinis		Apačia			
Nr. 11		Išorinis		Viršus			
		Vidinis		Apačia			
Nr. 12		Išorinis		Viršus			
		Vidinis		Apačia			

Matavimus atliko	G. Veikutytė (vardas ir pavardė)		
	(geodezininko kv.paž.Nr.)	(parašas)	2022-07-11 (data)
Matavimus atliko	D. Katilius (vardas ir pavardė)		
	1GKV-221 (geodezininko kv.paž.Nr.)	(parašas)	2022-07-11 (data)
Matavimus atliko	(vardas ir pavardė)		
	(geodezininko kv.paž.Nr.)	(parašas)	(data)