Liet. nuot. tinkl., dren.	Lietaus nuotekų, drenažo šulinys	52
(inžinerinio tinklo pavadinimas)	(įrenginio pavadinimas)	(įrenginio numeris)

Vilniaus m. sav., Vilniaus m.	76320340
(adresas)	(LKS-94 M 1:500 plano numeris)

ĮRENGINIO PJŪVIAI (matmenys duoti m)

Vertikalinis



Horizontalinis

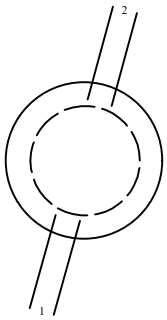

SĄSAJOS SCHEMA

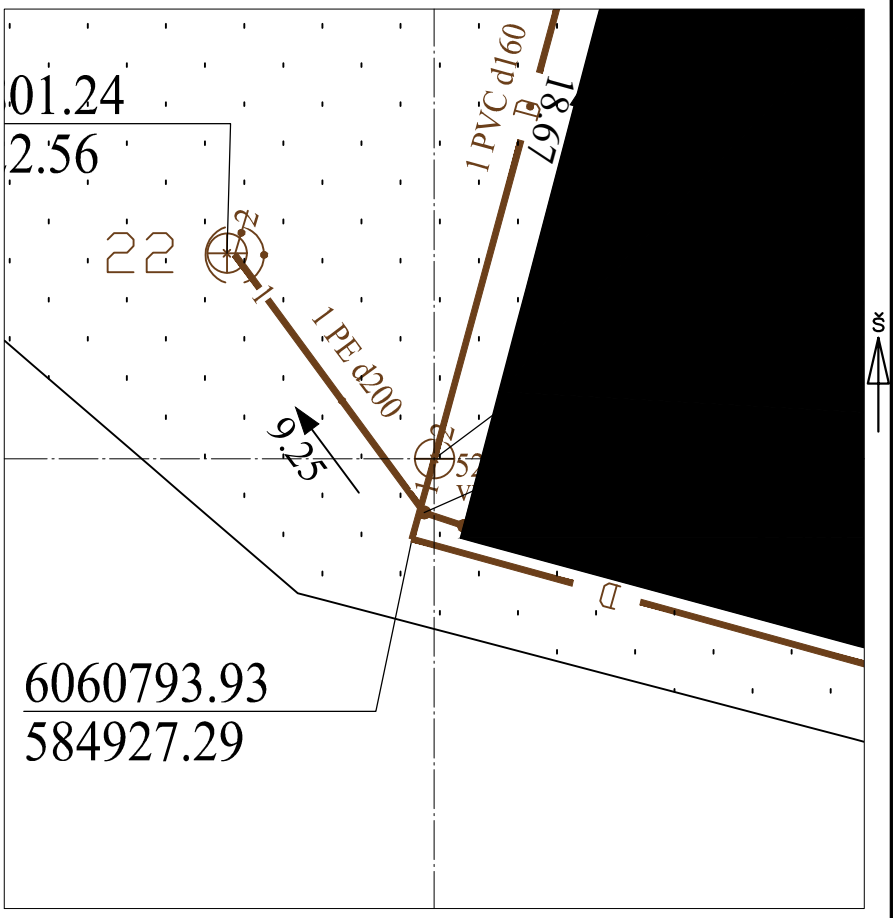

Pavadinimas		Medžiaga	Skersmuo arba matm., mm		Atstumas nuo dangčio, m		Altitudė
Dangtis		Ketus	650				117.52
Žemė		Gruntas			0.00		117.52
Sienos		Betonas					
Lubos		Betonas	1000				
Dugnas		Betonas	1000		4.10		113.42
Vamzdžiai	Nr. 1	PVC	Išorinis	160	Viršus	3.70	113.82
			Vidinis		Apačia	3.86	113.66
	Nr. 2	PVC	Išorinis	160	Viršus	3.70	113.82
			Vidinis		Apačia	3.86	113.66
	Nr. 3		Išorinis		Viršus		
			Vidinis		Apačia		
	Nr. 4		Išorinis		Viršus		
			Vidinis		Apačia		
	Nr. 5		Išorinis		Viršus		
			Vidinis		Apačia		
	Nr. 6		Išorinis		Viršus		
			Vidinis		Apačia		
	Nr. 7		Išorinis		Viršus		
			Vidinis		Apačia		
	Nr. 8		Išorinis		Viršus		
			Vidinis		Apačia		
	Nr. 9		Išorinis		Viršus		
			Vidinis		Apačia		
	Nr. 10		Išorinis		Viršus		
			Vidinis		Apačia		
	Nr. 11		Išorinis		Viršus		
			Vidinis		Apačia		
	Nr. 12		Išorinis		Viršus		
			Vidinis		Apačia		

Lipynės: _____
(medžiaga, kiekis)

Ar yra vandens? Ne

Ar yra dujų? Ne

Pastabos:

X = 6060795.98; Y = 584927.86

Objektas:

Matavimus atliko	V. Binskas (vardas ir pavardė)		
	1GKV-353 (geodezininko kv.paž.Nr.)	(parašas)	2022-04-01 (data)
Matavimus atliko	(vardas ir pavardė)		
	(geodezininko kv.paž.Nr.)	(parašas)	(data)
Matavimus atliko	(vardas ir pavardė)		
	(geodezininko kv.paž.Nr.)	(parašas)	(data)