Liet. nuot. tinkl., dren.	Lietaus nuotekų, drenažo šulinys	20
(inžinerinio tinklo pavadinimas)	(įrenginio pavadinimas)	(įrenginio numeris)

Vilniaus m. sav., Manufaktūrų g.	76320340
(adresas)	(LKS-94 M 1:500 plano numeris)

ĮRENGINIO PJŪVIAI (matmenys duoti m)

Vertikalinis

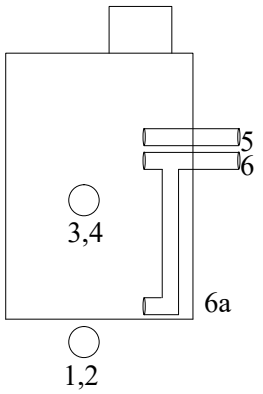

Horizontalinis

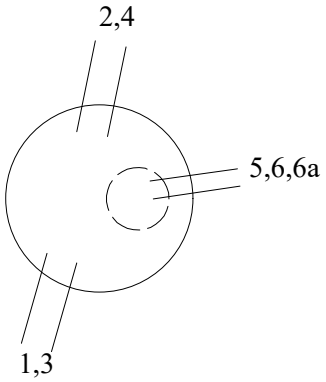

SĄSAJOS SCHEMA

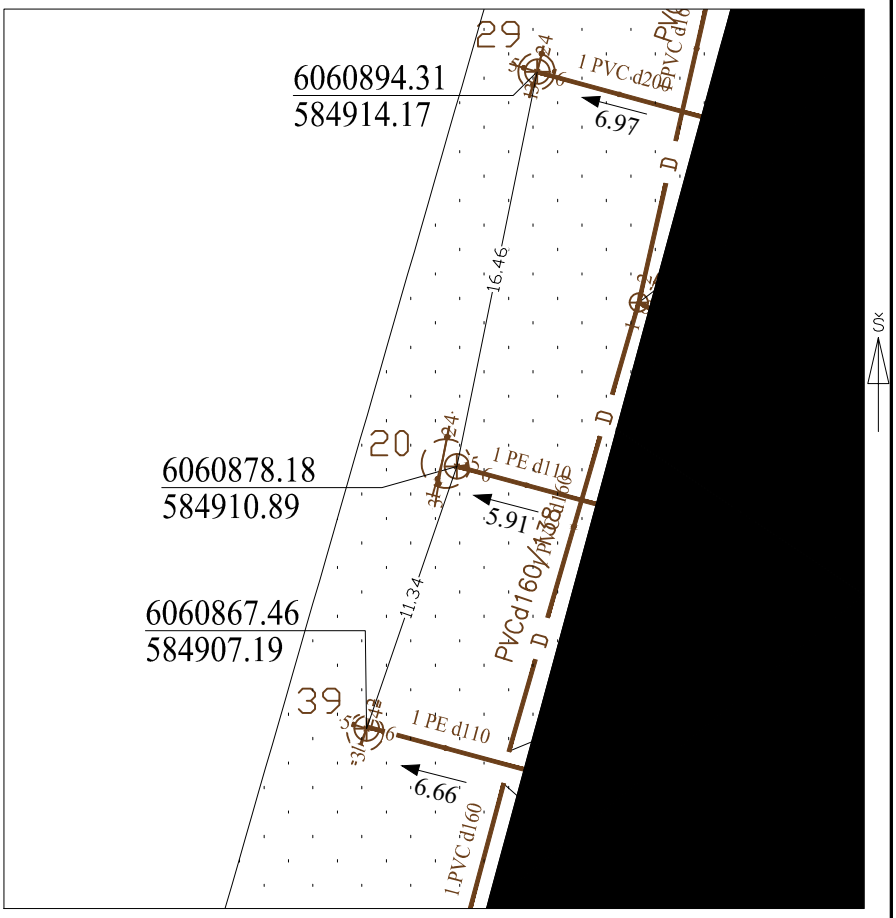

Pavadinimas		Medžiaga	Skersmuo arba matm., mm		Atstumas nuo dangčio, m		Altitudė
Dangtis		Ketus	650				116.35
Žemė		Gruntas			0.00		116.35
Sienos		Betonas					
Lubos		Betonas	2000		0.70		115.65
Dugnas		Betonas	2000		3.70		112.65
Vamzdžiai	Nr. 1	PE	Išorinis	200	Viršus	3.96	112.39
			Vidinis		Apačia	4.16	112.19
	Nr. 2	PE	Išorinis	200	Viršus	3.96	112.39
			Vidinis		Apačia	4.16	112.19
	Nr. 3	PE	Išorinis	200	Viršus	2.28	114.07
			Vidinis		Apačia	2.48	113.87
	Nr. 4	PE	Išorinis	200	Viršus	2.28	114.07
			Vidinis		Apačia	2.48	113.87
	Nr. 5	PE	Išorinis	110	Viršus	1.54	114.81
			Vidinis		Apačia	1.65	114.70
	Nr. 6	PE	Išorinis	110	Viršus	1.44	114.91
			Vidinis		Apačia	1.55	114.80
	Nr. 6a	PE	Išorinis	110	Viršus	3.49	112.86
			Vidinis		Apačia	3.60	112.75
	Nr. 8		Išorinis		Viršus		
			Vidinis		Apačia		
	Nr. 9		Išorinis		Viršus		
			Vidinis		Apačia		
	Nr. 10		Išorinis		Viršus		
			Vidinis		Apačia		
	Nr. 11		Išorinis		Viršus		
			Vidinis		Apačia		
	Nr. 12		Išorinis		Viršus		
			Vidinis		Apačia		

Lipynės: 11
(medžiaga, kiekis)

Ar yra vandens? Ne

Ar yra dujų? Ne

Pastabos:

X = 6060878.18; Y = 584910.88

Objektas:

Matavimus atliko	V.Bilinskas (vardas ir pavardė)		
	1GKV-353 (geodezininko kv.paž.Nr.)	(parašas)	2022-02-23 (data)
Matavimus atliko	(vardas ir pavardė)		
	(geodezininko kv.paž.Nr.)	(parašas)	(data)
Matavimus atliko	(vardas ir pavardė)		
	(geodezininko kv.paž.Nr.)	(parašas)	(data)