Liet. nuot. tinkl., dren.	Lietaus nuotekų, drenažo šulinys	16
(inžinerinio tinklo pavadinimas)	(įrenginio pavadinimas)	(įrenginio numeris)

Vilnius, Konarskio g.	76320324
(adresas)	(LKS-94 M 1:500 plano numeris)

ĮRENGINIO PJŪVIAI (matmenys duoti m)

Vertikalinis

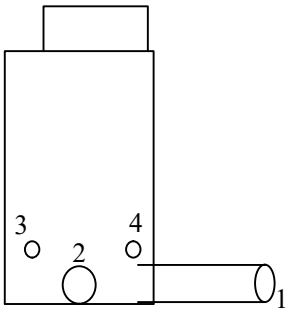

Horizontalinis

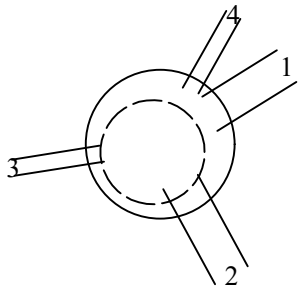

SĄSAJOS SCHEMA

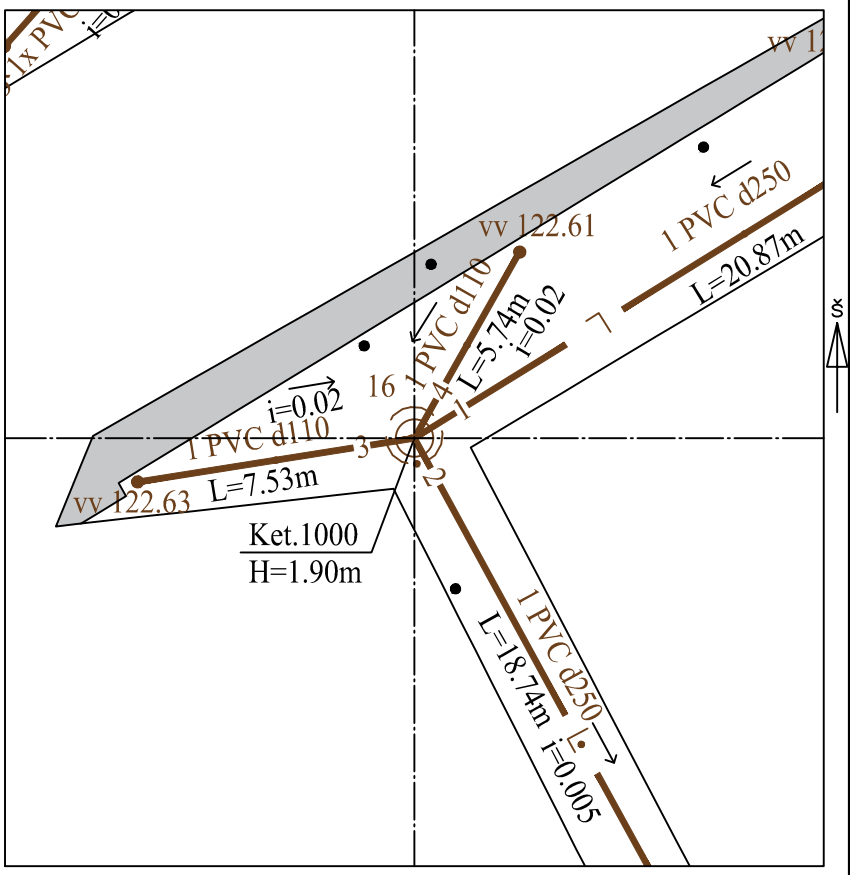

Pavadinimas		Medžiaga	Skersmuo arba matm., mm		Atstumas nuo dangčio, m		Altitudė
Dangtis		ket	700				124.38
Žemė		grunt					
Sienos		bet					
Lubos							
Dugnas		bet	1000		1.90		122.48
Vamzdžiai	Nr. 1	PVC	Išorinis	250	Viršus	1.65	122.73
			Vidinis		Apačia	1.90	
	Nr. 2	PVC	Išorinis	250	Viršus	1.66	122.72
			Vidinis		Apačia	1.91	
	Nr. 3	PVC	Išorinis	110	Viršus	1.50	122.88
			Vidinis		Apačia	1.61	
	Nr. 4	PVC	Išorinis	110	Viršus	1.50	122.88
			Vidinis		Apačia	1.61	
	Nr. 5		Išorinis		Viršus		
			Vidinis		Apačia		
	Nr. 6		Išorinis		Viršus		
			Vidinis		Apačia		
	Nr. 7		Išorinis		Viršus		
			Vidinis		Apačia		
	Nr. 8		Išorinis		Viršus		
			Vidinis		Apačia		
	Nr. 9		Išorinis		Viršus		
			Vidinis		Apačia		
	Nr. 10		Išorinis		Viršus		
			Vidinis		Apačia		
	Nr. 11		Išorinis		Viršus		
			Vidinis		Apačia		
	Nr. 12		Išorinis		Viršus		
			Vidinis		Apačia		

Lipynės: met. 8
(medžiaga, kiekis)

Ar yra vandens? Ne

Ar yra dujų? Ne

Pastabos:

X = 6060961.19; Y = 580808.27

Objektas:

Matavimus atliko	Edvin Žukovski (vardas ir pavardė)		
	1GKV-1655 (geodeziniko kv.paž.Nr.)	(parašas)	2022-01-06 (data)
Matavimus atliko	(vardas ir pavardė)		
	(geodeziniko kv.paž.Nr.)	(parašas)	(data)
Matavimus atliko	(vardas ir pavardė)		
	(geodeziniko kv.paž.Nr.)	(parašas)	(data)