Liet. nuot. tinkl., dren.	Lietaus nuotekų, drenažo šulinys	13
(inžinerinio tinklo pavadinimas)	(įrenginio pavadinimas)	(įrenginio numeris)

Vilnius, Konarskio g.	76320324
(adresas)	(LKS-94 M 1:500 plano numeris)

ĮRENGINIO PJŪVIAI (matmenys duoti m)

Vertikalinis

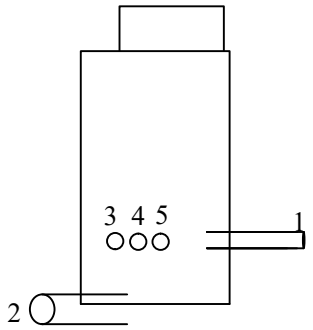

Horizontalinis

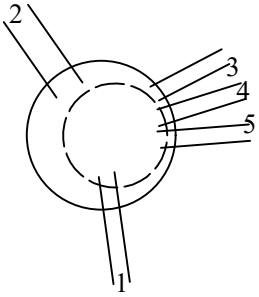

SĄSAJOS SCHEMA

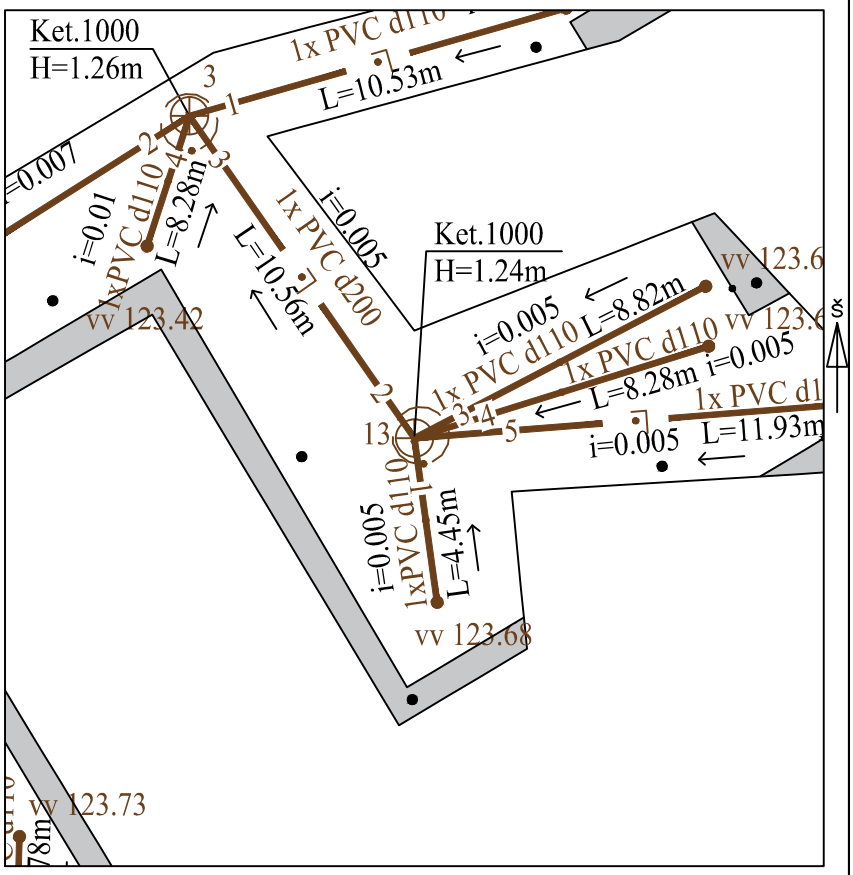

Pavadinimas		Medžiaga	Skersmuo arba matm., mm		Atstumas nuo dangčio, m		Altitudė
Dangtis		ket	700				124.64
Žemė		grunt					
Sienos		bet					
Lubos							
Dugnas		bet	1000		1.24		123.40
Vamzdžiai	Nr. 1	PVC	Išorinis	110	Viršus	0.94	123.70
			Vidinis		Apačia	1.05	
	Nr. 2	PVC	Išorinis	200	Viršus	1.24	123.40
			Vidinis		Apačia	1.44	
	Nr. 3	PVC	Išorinis	110	Viršus	0.94	123.70
			Vidinis		Apačia	1.05	
	Nr. 4	PVC	Išorinis	110	Viršus	0.94	123.70
			Vidinis		Apačia	1.05	
	Nr. 5	PVC	Išorinis	110	Viršus	0.94	123.70
			Vidinis		Apačia	1.05	
	Nr. 6		Išorinis		Viršus		
			Vidinis		Apačia		
	Nr. 7		Išorinis		Viršus		
			Vidinis		Apačia		
	Nr. 8		Išorinis		Viršus		
			Vidinis		Apačia		
	Nr. 9		Išorinis		Viršus		
			Vidinis		Apačia		
	Nr. 10		Išorinis		Viršus		
			Vidinis		Apačia		
	Nr. 11		Išorinis		Viršus		
			Vidinis		Apačia		
	Nr. 12		Išorinis		Viršus		
			Vidinis		Apačia		

Lipynės: met. 5
(medžiaga, kiekis)

Ar yra vandens? Ne

Ar yra dujų? Ne

Pastabos:

X = 6060960.62; Y = 580770.53

Objektas:

Matavimus atliko	Edvin Žukovski (vardas ir pavardė)		
	1GKV-1655 (geodeziniko kv.paž.Nr.)	(parašas)	2022-01-04 (data)
Matavimus atliko	(vardas ir pavardė)		
	(geodeziniko kv.paž.Nr.)	(parašas)	(data)
Matavimus atliko	(vardas ir pavardė)		
	(geodeziniko kv.paž.Nr.)	(parašas)	(data)