Liet. nuot. tinkl., dren.	Lietaus nuotekų, drenažo šulinys	16
(inžinerinio tinklo pavadinimas)	(įrenginio pavadinimas)	(įrenginio numeris)
Vilniaus m., Vilnios tak.		76320316
(adresas)		(LKS-94 M 1:500 plano numeris)

ĮRENGINIO PJŪVIAI (matmenys duoti m)

Vertikalinis

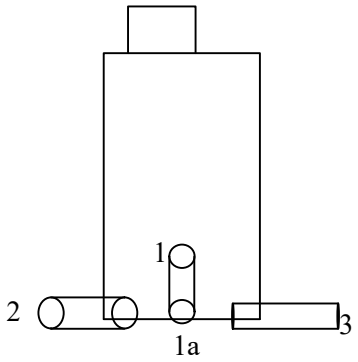

Horizontalinis

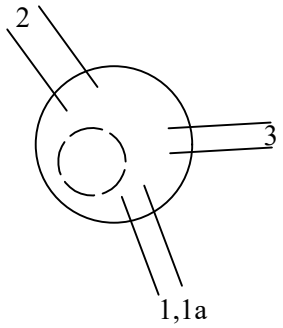

SĄSAJOS SCHEMA

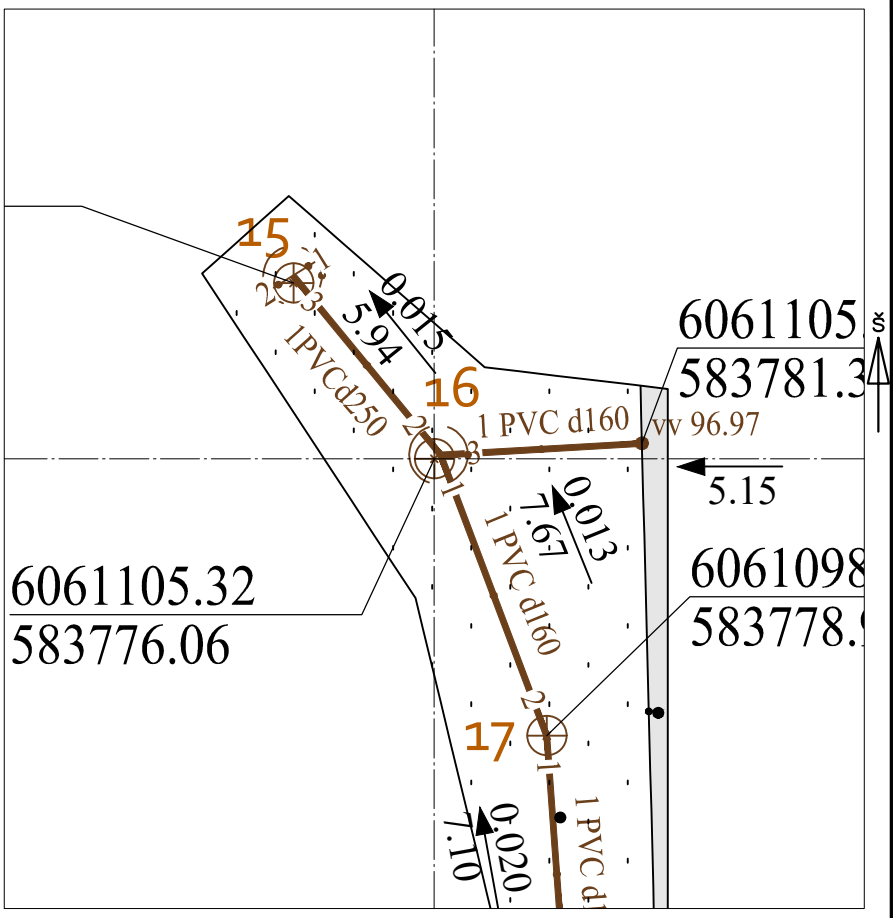

Pavadinimas		Medžiaga	Skersmuo arba matm., mm		Atstumas nuo dangčio, m		Altitudė
Dangtis		ket	650				99.73
Žemė		Gruntas			0.00		99.73
Sienos		Betonas					
Lubos		Betonas	1500		0,75		98.98
Dugnas		Betonas	1500		2.94		96.79
Vamzdžiai	Nr. 1	PVC	Išorinis	160	Viršus	2.41	97.32
			Vidinis		Apačia	2.57	97.16
	Nr. 1a	PVC	Išorinis	160	Viršus	2.83	96.90
			Vidinis		Apačia	2.99	96.74
	Nr. 2	PVC	Išorinis	250	Viršus	2.76	96.97
			Vidinis		Apačia	3.01	96.72
	Nr. 3	PVC	Išorinis	160	Viršus	2.77	96.96
			Vidinis		Apačia	2.93	96.80
	Nr. 5		Išorinis		Viršus		
			Vidinis		Apačia		
	Nr. 6		Išorinis		Viršus		
			Vidinis		Apačia		
	Nr. 7		Išorinis		Viršus		
			Vidinis		Apačia		
	Nr. 8		Išorinis		Viršus		
			Vidinis		Apačia		
	Nr. 9		Išorinis		Viršus		
			Vidinis		Apačia		
	Nr. 10		Išorinis		Viršus		
			Vidinis		Apačia		
	Nr. 11		Išorinis		Viršus		
			Vidinis		Apačia		
	Nr. 12		Išorinis		Viršus		
			Vidinis		Apačia		

Lipynės: 11
(medžiaga, kiekis)

Ar yra vandens? Ne

Ar yra dujų? Ne

Pastabos:

X = 6061105.32; Y = 583776.06

Objektas:

Matavimus atliko	D. Karalius (vardas ir pavardė)		
	1GKV-1460 (geodezininko kv.paž.Nr.)	(parašas)	2022-09-27 (data)
Matavimus atliko	(vardas ir pavardė)		
	(geodezininko kv.paž.Nr.)	(parašas)	(data)
Matavimus atliko	(vardas ir pavardė)		
	(geodezininko kv.paž.Nr.)	(parašas)	(data)