

Liet. nuot. tinkl., dren.
(inžinerinio tinklo pavadinimas)

Lietaus nuotekų, drenažo šulinys
(įrenginio pavadinimas)

12

(įrenginio numeris)

Pamėnkalnio g., Vilniaus m.

76320248


(adresas)

(LKS-94 M 1:500 plano numeris)

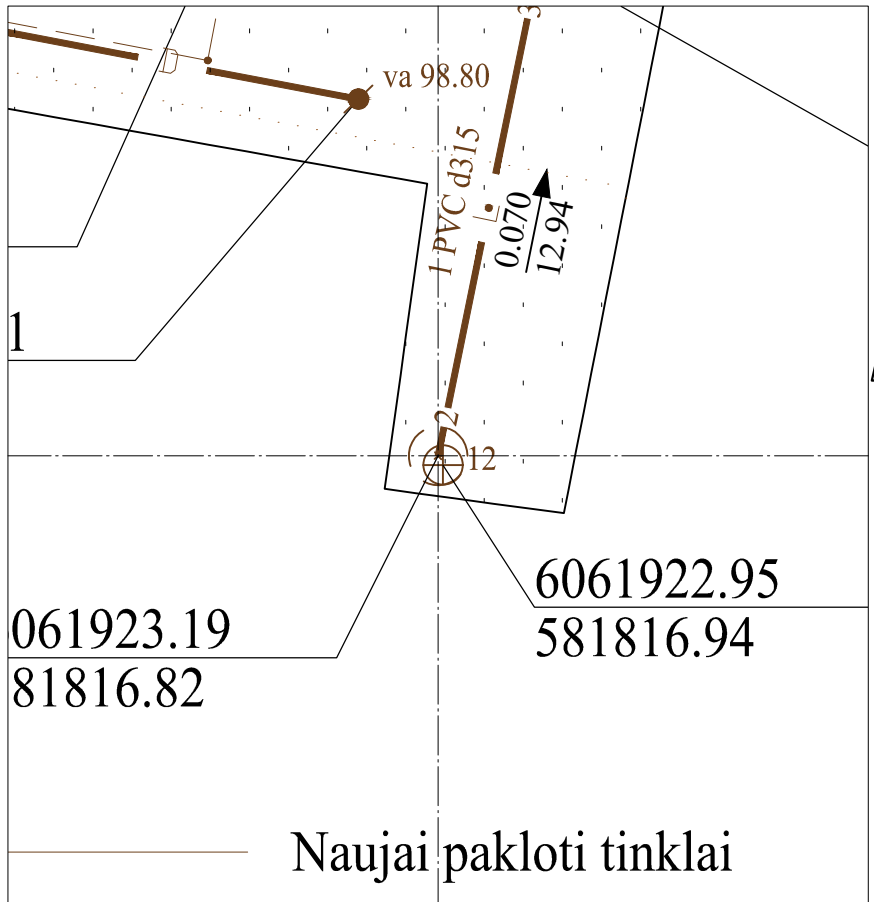
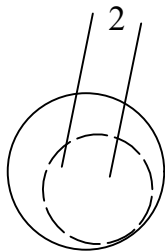
ĮRENGINIO PJŪVIAI (matmenys duoti m)

SĄSAJOS SCHEMA

Vertikalinis



Horizontalinis



Naujai pakloti tinklai

Pavadinimas	Medžiaga	Skersmuo arba matm., mm	Atstumas nuo dangčio, m	Altitudė	Lipynės: 11 met. (medžiaga, kiekis)			
Dangtis	ket	700		105.20	Ar yra vandens? <u>Ne</u>			
Žemė	grunt				Ar yra dujų? <u>Ne</u>			
Sienos	bet				Pastabos:			
Lubos	bet	700	0.79	104.41	X = 6061923.19; Y = 581816.82			
Dugnas	bet	1500	3.23	101.97				
Vamzdžiai	Nr. 1	Įšorinis		Viršus		Objektas:		
		Vidinis		Apačia				
	Nr. 2	PVC	Įšorinis	315	Viršus			
			Vidinis		Apačia			3.23
	Nr. 3		Įšorinis		Viršus			
			Vidinis		Apačia			
	Nr. 4		Įšorinis		Viršus			
			Vidinis		Apačia			
	Nr. 5		Įšorinis		Viršus			
			Vidinis		Apačia			
	Nr. 6		Įšorinis		Viršus			
			Vidinis		Apačia			
Nr. 7		Įšorinis		Viršus				
		Vidinis		Apačia				
Nr. 8		Įšorinis		Viršus				
		Vidinis		Apačia				
Nr. 9		Įšorinis		Viršus				
		Vidinis		Apačia				
Nr. 10		Įšorinis		Viršus				
		Vidinis		Apačia				
Nr. 11		Įšorinis		Viršus				
		Vidinis		Apačia				
Nr. 12		Įšorinis		Viršus				
		Vidinis		Apačia				
					Matavimus atliko	A. Partauskis (vardas ir pavardė)		
					Matavimus atliko	GKV-1029 (geodezininko kv.paž.Nr.)	2023-10-12 (data)	
					Matavimus atliko	(vardas ir pavardė)		
					Matavimus atliko	(geodezininko kv.paž.Nr.)	(data)	
					Matavimus atliko	(vardas ir pavardė)		
					Matavimus atliko	(geodezininko kv.paž.Nr.)	(data)	