Dokumentą elektroniniu parašu
pasirašė ROBERTAS,ČERNIAVSKIS
Data: 2023-03-24 16:05:08

Liet. nuot. tinkl., dren.	Lietaus nuotekų, drenažo šulinys	12
(inžinerinio tinklo pavadinimas)	(įrenginio pavadinimas)	(įrenginio numeris)
Gedimino pr. 37, Vilnius		76320227
(adresas)		(LKS-94 M 1:500 plano numeris)

ĮRENGINIO PJŪVIAI (matmenys duoti m)

Vertikalinis

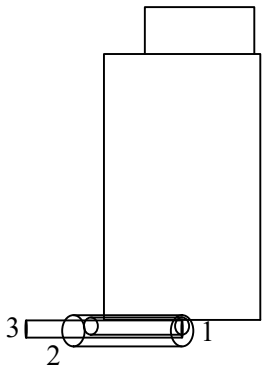

Horizontalinis

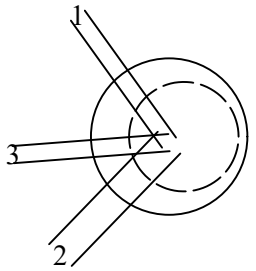

SĄSAJOS SCHEMA

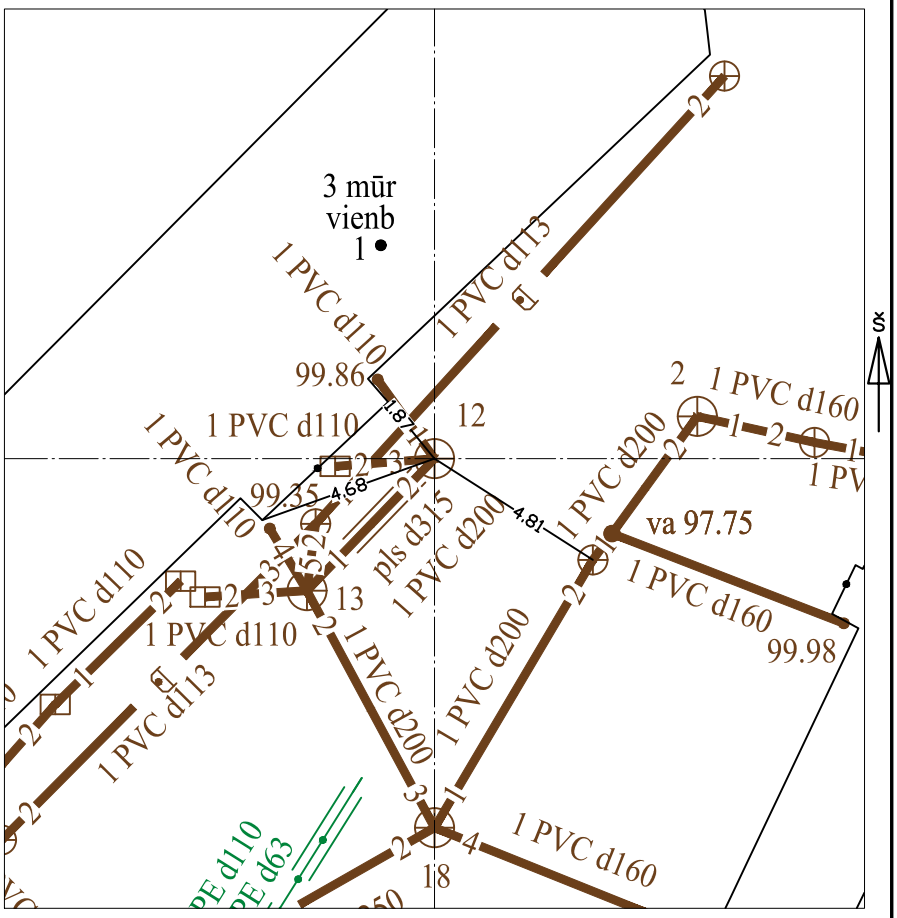

Pavadinimas	Medžiaga	Skersmuo arba matm., mm		Atstumas nuo dangčio, m		Altitudė
Dangtis	ket	650				100.01
Žemė	grunt			0.00		100.01
Sienos	bet					
Lubos	bet			0.30		99.71
Dugnas	bet	1000		2.13		97.88
Vamzdžiai Nr. 1	PVC	Išorinis	110	Viršus	2.08	97.93
		Vidinis		Apačia	2.19	97.82
Nr. 2	PVC	Išorinis	200	Viršus	2.07	97.94
		Vidinis		Apačia	2.27	97.74
Nr. 3	PVC	Išorinis	110	Viršus	2.10	97.91
		Vidinis		Apačia	2.21	97.80
Nr. 4		Išorinis		Viršus		
		Vidinis		Apačia		
Nr. 5		Išorinis		Viršus		
		Vidinis		Apačia		
Nr. 6		Išorinis		Viršus		
		Vidinis		Apačia		
Nr. 7		Išorinis		Viršus		
		Vidinis		Apačia		
Nr. 8		Išorinis		Viršus		
		Vidinis		Apačia		
Nr. 9		Išorinis		Viršus		
		Vidinis		Apačia		
Nr. 10		Išorinis		Viršus		
		Vidinis		Apačia		
Nr. 11		Išorinis		Viršus		
		Vidinis		Apačia		
Nr. 12		Išorinis		Viršus		
		Vidinis		Apačia		

Lipynės: met, 7
(medžiaga, kiekis)

Ar yra vandens? Ne

Ar yra dujų? Ne

Pastabos:

X = 6062197.82; Y = 581743.80

Objektas:

Matavimus atliko	Robertas Černiavskis (vardas ir pavardė)		
	1GKV-1651 (geodezininko kv.paž.Nr.)	(parašas)	2023-03-14 (data)
Matavimus atliko	(vardas ir pavardė)		
	(geodezininko kv.paž.Nr.)	(parašas)	(data)
Matavimus atliko	(vardas ir pavardė)		
	(geodezininko kv.paž.Nr.)	(parašas)	(data)