Liet. nuot. tinkl., dren.	Lietaus nuotekų, drenažo šulinys	9
(inžinerinio tinklo pavadinimas)	(įrenginio pavadinimas)	(įrenginio numeris)

P. Vileišio g. Vilnius, Vilniaus m. sav.	76320177
(adresas)	(LKS-94 M 1:500 plano numeris)

ĮRENGINIO PJŪVIAI (matmenys duoti m)

Vertikalinis

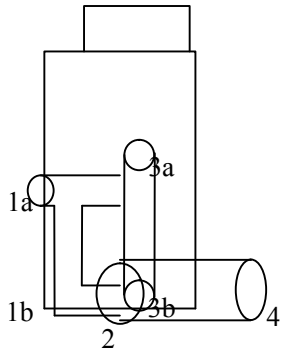

Horizontalinis

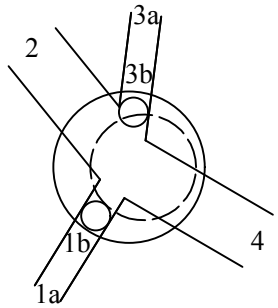

SĄSAJOS SCHEMA

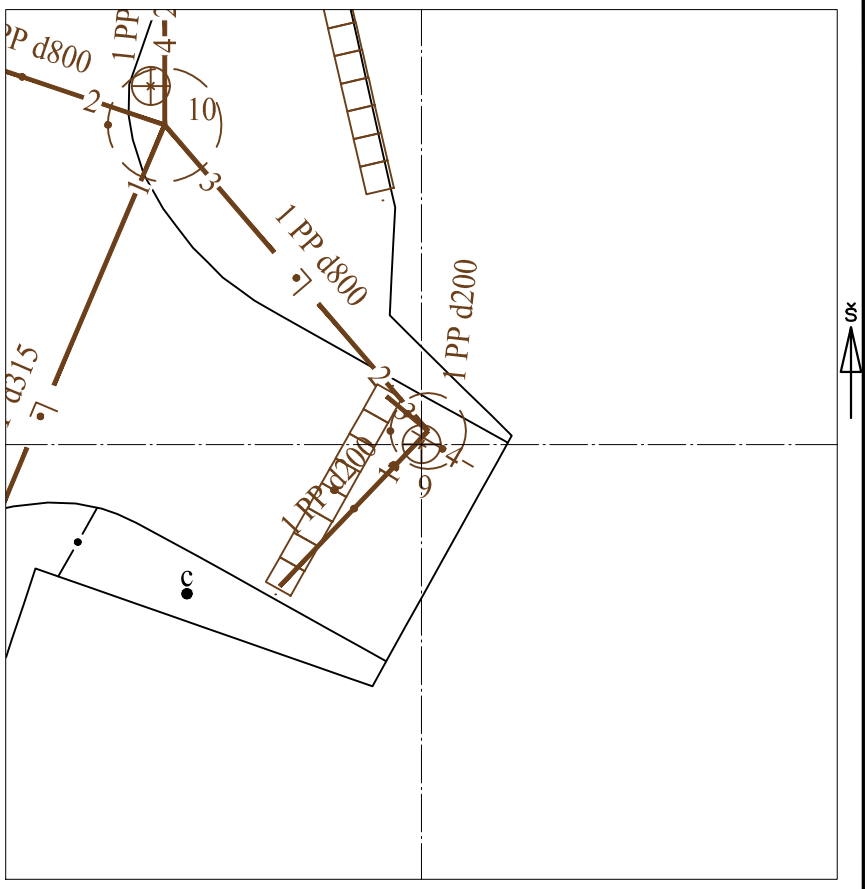

Pavadinimas		Medžiaga	Skersmuo arba matm., mm		Atstumas nuo dangčio, m		Altitudė
Dangtis		ket	700				94.69
Žemė		asf			0.00		94.69
Sienos		bet					
Lubos					0.86		93.83
Dugnas		bet	2000		2.56		92.13
Vamzdžiai	Nr. 1a	PP	Išorinis		Viršus		
			Vidinis	200	Apačia	1.69	93.00
	Nr. 2	PP	Išorinis		Viršus		
			Vidinis	800	Apačia	2.69	92.00
	Nr. 3a	PP	Išorinis		Viršus		
			Vidinis	200	Apačia	1.39	93.30
	Nr. 4	pln	Išorinis	400	Viršus		
			Vidinis		Apačia	2.66	92.03
	Nr. 1a	PP	Išorinis		Viršus		
			Vidinis	200	Apačia	2.62	92.07
	Nr. 3a	PP	Išorinis		Viršus		
			Vidinis	200	Apačia	2.58	92.11
	Nr. 7		Išorinis		Viršus		
			Vidinis		Apačia		
	Nr. 8		Išorinis		Viršus		
			Vidinis		Apačia		
	Nr. 9		Išorinis		Viršus		
			Vidinis		Apačia		
	Nr. 10		Išorinis		Viršus		
			Vidinis		Apačia		
	Nr. 11		Išorinis		Viršus		
			Vidinis		Apačia		
	Nr. 12		Išorinis		Viršus		
			Vidinis		Apačia		

Lipynės: 6
(medžiaga, kiekis)

Ar yra vandens? Ne

Ar yra dujų? Ne

Pastabos:

X = 6062871.75; Y = 584052.32

Objektas:

Matavimus atliko	S.Morozovas (vardas ir pavardė)		
	1GKV-715 (geodezininko kv.paž.Nr.)	(parašas)	2023-11-28 (data)
Matavimus atliko	(vardas ir pavardė)		
	(geodezininko kv.paž.Nr.)	(parašas)	(data)
Matavimus atliko	(vardas ir pavardė)		
	(geodezininko kv.paž.Nr.)	(parašas)	(data)