Liet. nuot. tinkl., dren.	Lietaus nuotekų, drenažo šulinys	45
(inžinerinio tinklo pavadinimas)	(įrenginio pavadinimas)	(įrenginio numeris)

Upės g., Vilnius
(adresas)

76320170
(LKS-94 M 1:500 plano numeris)

ĮRENGINIO PJŪVIAI (matmenys duoti m)

Vertikalinis

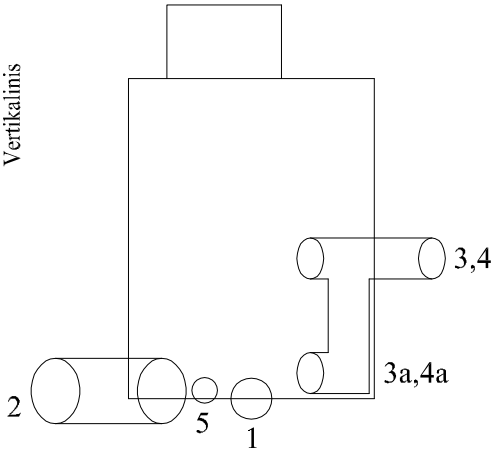

Horizontalinis

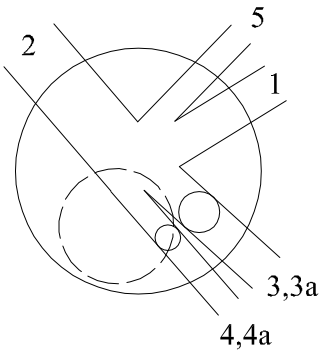

SĄSAJOS SCHEMA

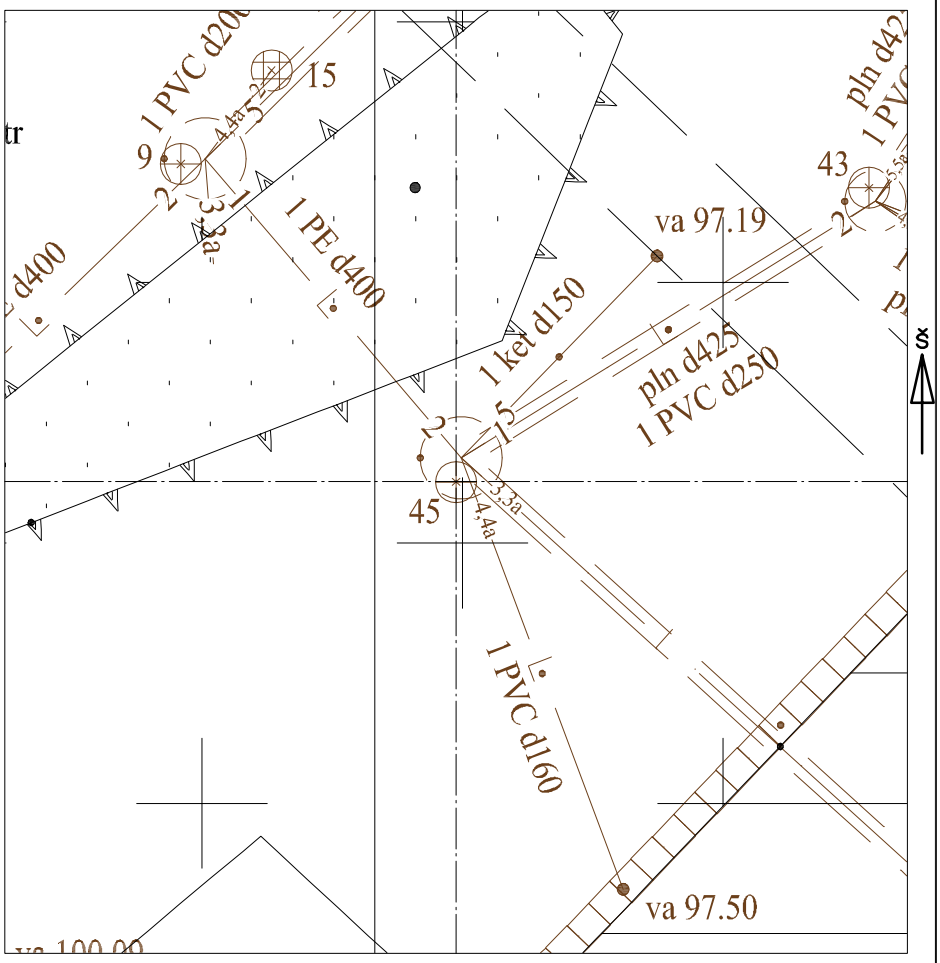

Pavadinimas		Medžiaga	Skersmuo arba matm., mm		Atstumas nuo dangčio, m		Altitudė
Dangtis		ket	650				101.29
Žemė					0.00		101.29
Sienos		glžb					
Lubos		glžb	2000		0,72		100.57
Dugnas		bet	2000		4.13		97.16
Vamzdžiai	Nr. 1	PVC	Išorinis	250	Viršus		
			Vidinis		Apačia	4.25	97.04
	Nr. 2	PE	Išorinis	400	Viršus		
			Vidinis		Apačia	4.33	96.96
	Nr. 3	PVC	Išorinis	250	Viršus		
			Vidinis		Apačia	2.80	98.49
	Nr. 3a	PVC	Išorinis	250	Viršus		
			Vidinis		Apačia	4.24	97.05
	Nr. 4	PVC	Išorinis	160	Viršus		
			Vidinis		Apačia	1.31	99.98
	Nr. 4a	PVC	Išorinis	160	Viršus		
			Vidinis		Apačia	4.01	97.28
	Nr. 5	ket	Išorinis	150	Viršus		
			Vidinis		Apačia	4.24	97.05
	Nr. 8		Išorinis		Viršus		
			Vidinis		Apačia		
	Nr. 9		Išorinis		Viršus		
			Vidinis		Apačia		
	Nr. 10		Išorinis		Viršus		
			Vidinis		Apačia		
	Nr. 11		Išorinis		Viršus		
			Vidinis		Apačia		
	Nr. 12		Išorinis		Viršus		
			Vidinis		Apačia		

Lipynės: 13
(medžiaga, kiekis)

Ar yra vandens? Ne

Ar yra dujų? Ne

Pastabos:

X = 6062784.64; Y = 582251.98

Objektas:

Matavimus atliko	G. Veikutytė (vardas ir pavardė)		
	1GKV-18\3 (geodezininko kv.paž.Nr.)	(parašas)	2023-11-07 (data)
Matavimus atliko	D. Katilius (vardas ir pavardė)		
	1GKV-221 (geodezininko kv.paž.Nr.)	(parašas)	2023-11-07 (data)
Matavimus atliko	(vardas ir pavardė)		
	(geodezininko kv.paž.Nr.)	(parašas)	(data)