Liet. nuot. tinkl., dren.	Lietaus nuotekų, drenažo šulinys	50
(inžinerinio tinklo pavadinimas)	(įrenginio pavadinimas)	(įrenginio numeris)

Šatrijos g., Vilnius
(adresas)

76320108
(LKS-94 M 1:500 plano numeris)

ĮRENGINIO PJŪVIAI (matmenys duoti m)

Vertikalinis



Horizontalinis

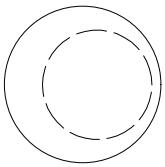

SĄSAJOS SCHEMA

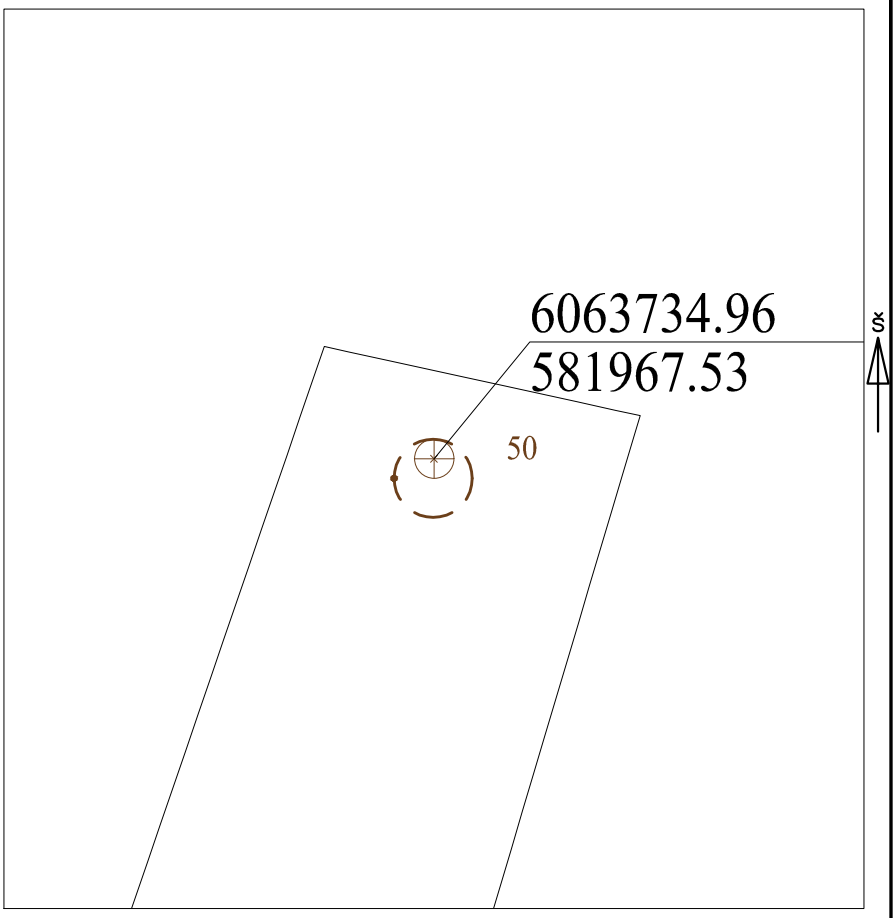

Pavadinimas	Medžiaga	Skersmuo arba matm., mm	Atstumas nuo dangčio, m	Altitudė
Dangtis	ket	650		106.15
Žemė	c		0.00	106.15
Sienos	glžb			
Lubos	glžb	2000	0.85	105.30
Dugnas	skalda	2000	2.50	103.65

Vamzdžiai

Nr. 1		Išorinis		Viršus	
		Vidinis		Apačia	
Nr. 2		Išorinis		Viršus	
		Vidinis		Apačia	
Nr. 3		Išorinis		Viršus	
		Vidinis		Apačia	
Nr. 4		Išorinis		Viršus	
		Vidinis		Apačia	
Nr. 5		Išorinis		Viršus	
		Vidinis		Apačia	
Nr. 6		Išorinis		Viršus	
		Vidinis		Apačia	
Nr. 7		Išorinis		Viršus	
		Vidinis		Apačia	
Nr. 8		Išorinis		Viršus	
		Vidinis		Apačia	
Nr. 9		Išorinis		Viršus	
		Vidinis		Apačia	
Nr. 10		Išorinis		Viršus	
		Vidinis		Apačia	
Nr. 11		Išorinis		Viršus	
		Vidinis		Apačia	
Nr. 12		Išorinis		Viršus	
		Vidinis		Apačia	

Lipynės: 6
(medžiaga, kiekis)

Ar yra vandens? Ne

Ar yra dujų? Ne

Pastabos:

X = 6063734.96; Y = 581967.52

Objektas:

Matavimus atliko	J.Kašėta (vardas ir pavardė)		
	1GKV-395 (geodezininko kv.paž.Nr.)	(parašas)	2022-12-13 (data)
Matavimus atliko	(vardas ir pavardė)		
	(geodezininko kv.paž.Nr.)	(parašas)	(data)
Matavimus atliko	(vardas ir pavardė)		
	(geodezininko kv.paž.Nr.)	(parašas)	(data)