Liet. nuot. tinkl., dren.	Lietaus nuotekų, drenažo šulinys	2
(inžinerinio tinklo pavadinimas)	(įrenginio pavadinimas)	(įrenginio numeris)

Vilniaus m., Ukmergės g.	76320002
(adresas)	(LKS-94 M 1:500 plano numeris)

ĮRENGINIO PJŪVIAI (matmenys duoti m)

Vertikalinis

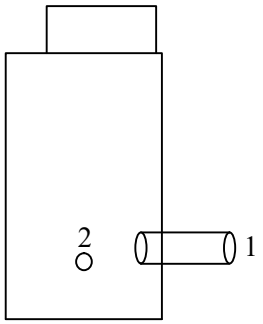

Horizontalinis

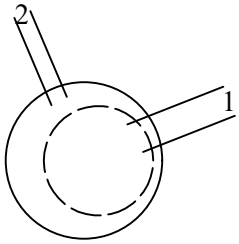

SĄSAJOS SCHEMA

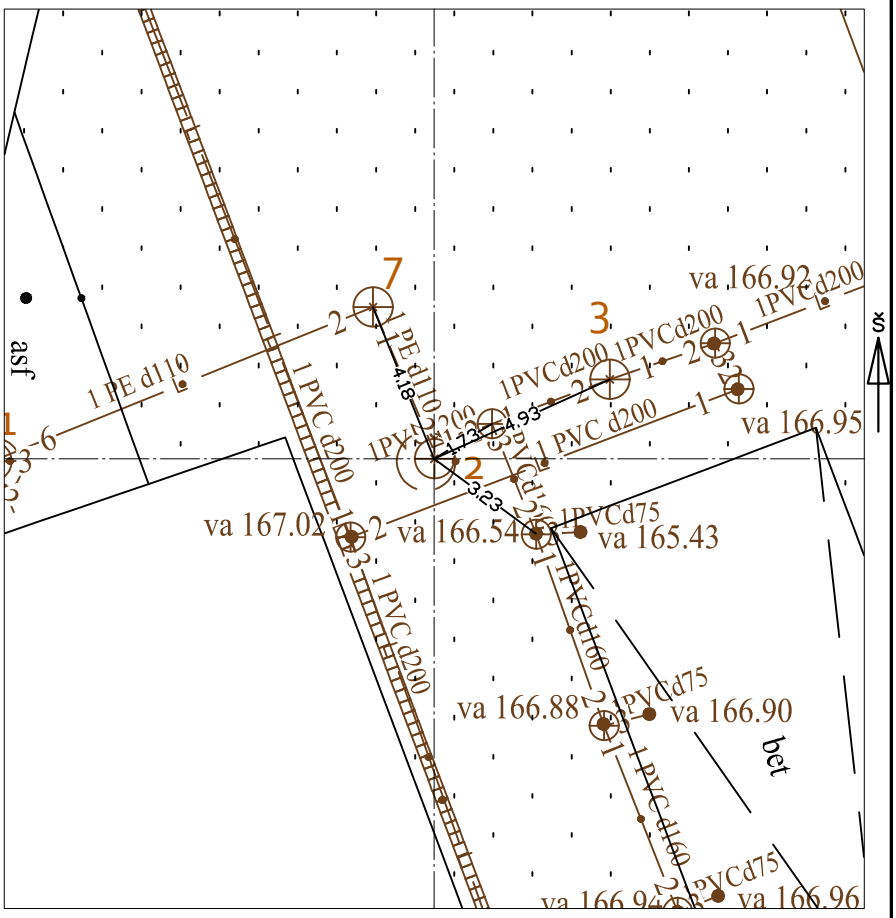

Pavadinimas		Medžiaga	Skersmuo arba matm., mm		Atstumas nuo dangčio, m		Altitudė
Dangtis		Ketus	650				168.16
Žemė		Gruntas			0.00		168.16
Sienos		Betonas					
Lubos		Betonas	2000		0.80		167.36
Dugnas		Betonas	2000		2.83		165.33
Vamzdžiai	Nr. 1	PVC	Išorinis	200	Viršus	2.13	166.03
			Vidinis		Apačia	2.33	165.83
	Nr. 2	PE	Išorinis	110	Viršus	2.28	165.88
			Vidinis		Apačia	2.39	165.77
	Nr. 3		Išorinis		Viršus		
			Vidinis		Apačia		
	Nr. 4		Išorinis		Viršus		
			Vidinis		Apačia		
	Nr. 5		Išorinis		Viršus		
			Vidinis		Apačia		
	Nr. 6		Išorinis		Viršus		
			Vidinis		Apačia		
	Nr. 7		Išorinis		Viršus		
			Vidinis		Apačia		
	Nr. 8		Išorinis		Viršus		
			Vidinis		Apačia		
	Nr. 9		Išorinis		Viršus		
			Vidinis		Apačia		
	Nr. 10		Išorinis		Viršus		
			Vidinis		Apačia		
	Nr. 11		Išorinis		Viršus		
			Vidinis		Apačia		
	Nr. 12		Išorinis		Viršus		
			Vidinis		Apačia		

Lipynės: 7
(medžiaga, kiekis)

Ar yra vandens? Ne

Ar yra dujų? Ne

Pastabos:

X = 6064958.66; Y = 580369.49

Objektas:

Matavimus atliko	D. Karalius (varda/ir pavardė)		
	1GKV-1460 (geodezininko kv.paž.Nr.)	(parašas)	2023-04-17 (data)
Matavimus atliko	(vardas ir pavardė)		
	(geodezininko kv.paž.Nr.)	(parašas)	(data)
Matavimus atliko	(vardas ir pavardė)		
	(geodezininko kv.paž.Nr.)	(parašas)	(data)