Liet. nuot. tinkl., dren.	Lietaus nuotekų, drenažo šulinys	26
(inžinerinio tinklo pavadinimas)	(įrenginio pavadinimas)	(įrenginio numeris)

Eišiškių pl., VIlnius	76310286
(adresas)	(LKS-94 M 1:500 plano numeris)

ĮRENGINIO PJŪVIAI (matmenys duoti m)

Vertikalinis

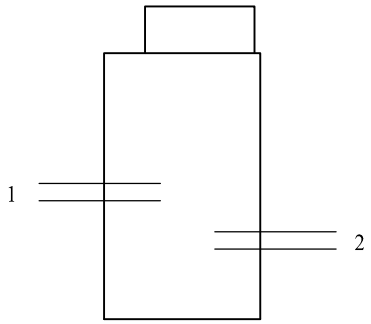

Horizontalinis

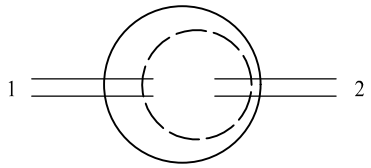

SĄSAJOS SCHEMA

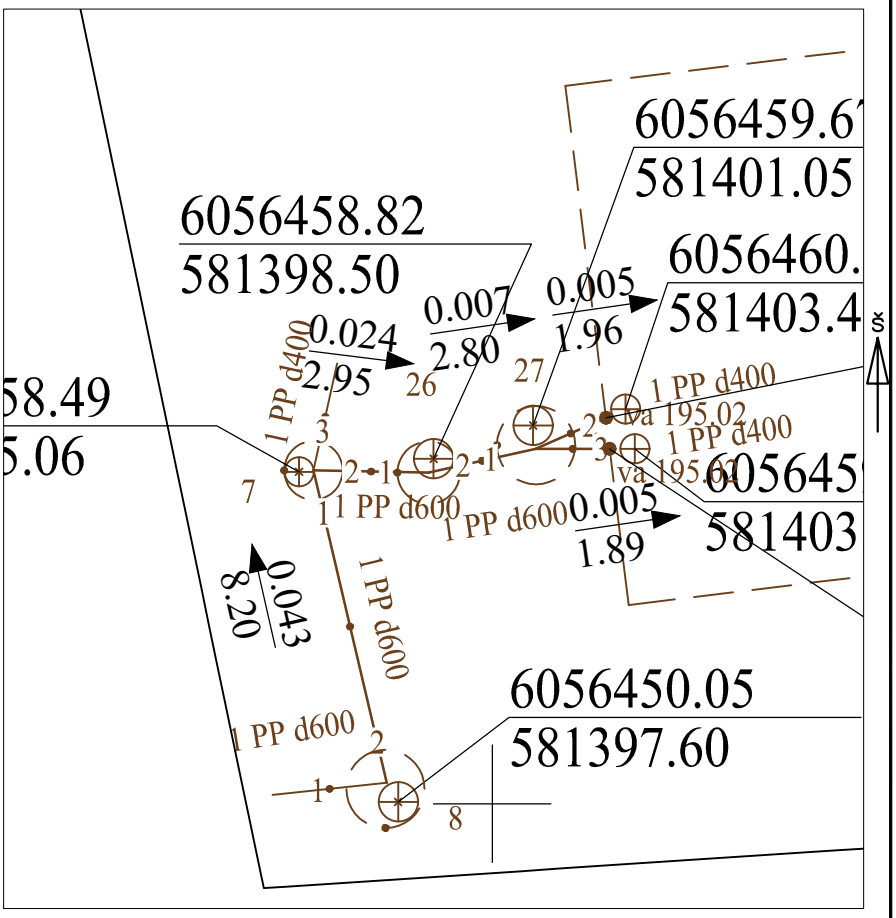

Pavadinimas		Medžiaga	Skersmuo arba matm., mm		Atstumas nuo dangčio, m		Altitudė
Dangtis		ket	650				199.75
Žemė		grunt			0.00		199.75
Sienos		glžb					
Lubos		glžb	2000		1.20		198.55
Dugnas		bet	2000		5.99		193.76
Vamzdžiai	Nr. 1	PP	Išorinis	600	Viršus	3.70	196.05
			Vidinis		Apačia	4.30	195.45
	Nr. 2	PP	Išorinis	600	Viršus	3.76	195.99
			Vidinis		Apačia	4.36	195.39
	Nr. 3		Išorinis		Viršus		
			Vidinis		Apačia		
	Nr. 4		Išorinis		Viršus		
			Vidinis		Apačia		
	Nr. 5		Išorinis		Viršus		
			Vidinis		Apačia		
	Nr. 6		Išorinis		Viršus		
			Vidinis		Apačia		
	Nr. 7		Išorinis		Viršus		
			Vidinis		Apačia		
	Nr. 8		Išorinis		Viršus		
			Vidinis		Apačia		
	Nr. 9		Išorinis		Viršus		
			Vidinis		Apačia		
	Nr. 10		Išorinis		Viršus		
			Vidinis		Apačia		
	Nr. 11		Išorinis		Viršus		
			Vidinis		Apačia		
	Nr. 12		Išorinis		Viršus		
			Vidinis		Apačia		

Lipynės: 0
(medžiaga, kiekis)

Ar yra vandens? Ne

Ar yra dujų? Ne

Pastabos:

X = 6056458.82; Y = 581398.50

Objektas:

Matavimus atliko	J.Kašėta (vardas ir pavardė)		
	1GKV-395 (geodezininko kv.paž.Nr.)	(parašas)	2023-06-23 (data)
Matavimus atliko	(vardas ir pavardė)		
	(geodezininko kv.paž.Nr.)	(parašas)	(data)
Matavimus atliko	(vardas ir pavardė)		
	(geodezininko kv.paž.Nr.)	(parašas)	(data)