| Liet. nuot. tinkl., dren. | Lietaus nuotekų, drenažo šulinys | 24 |
|---|---|---|
| (inžinerinio tinklo pavadinimas) | (įrenginio pavadinimas) | (įrenginio numeris) |

Vilniaus apskr., Vilniaus m., Naujininkų sen., Rodunios kelias 10
(adresas)

76310253
(LKS-94 M 1:500 plano numeris)

## ĮRENGINIO PJŪVIAI (matmenys duoti m)

Vertikalinis

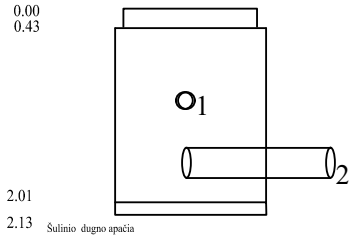


Horizontalinis

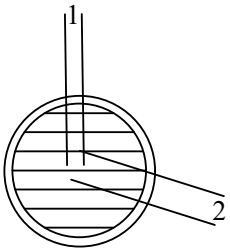


## SĄSAJOS SCHEMA

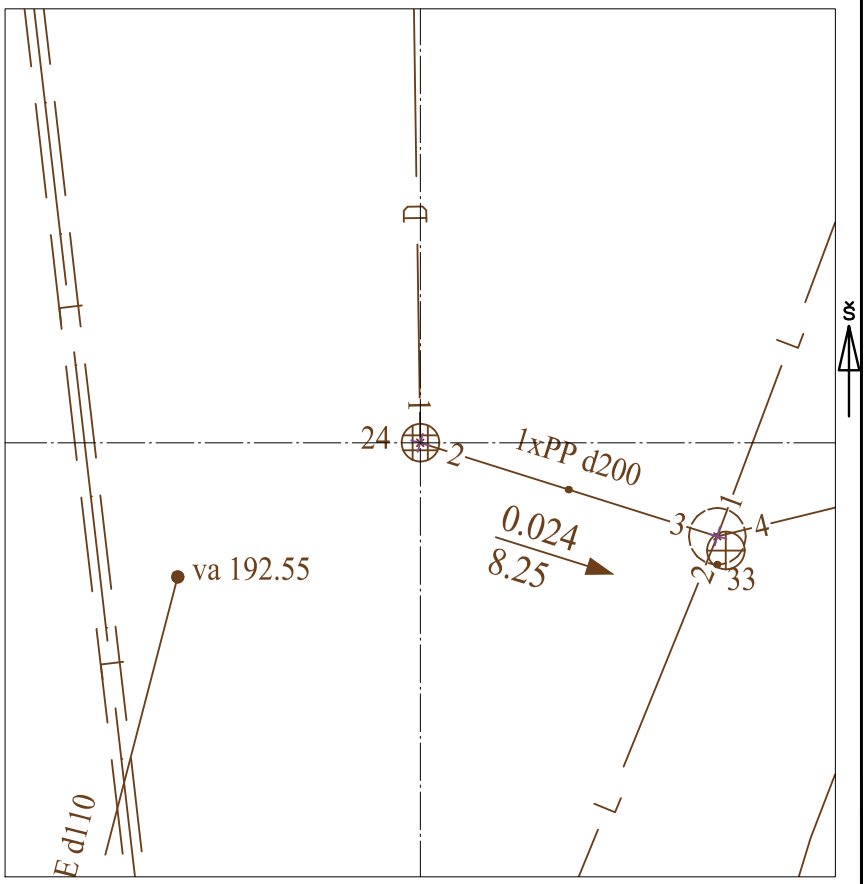


| Pavadinimas | | Medžiaga | Skersmuo arba matm., mm | | Atstumas nuo dangčio, m | | Altitudė |
|---|---|---|---|---|---|---|---|
| Dangtis | | ket | 650 | | | | 193.95 |
| Žemė | | gr | | | 0.00 | | 193.95 |
| Sienos | | bet | | | | | |
| Lubos | | bet | 700 | | 0.43 | | 193.52 |
| Dugnas | | bet | 700 | | 2.01 | | 191.94 |
| Vamzdžiai | Nr. 1 | HDPE | Išorinis | 110 | Viršus | | |
| | | | Vidinis | | Apačia | 1.24 | 192.71 |
| | Nr. 2 | PP | Išorinis | 200 | Viršus | | |
| | | | Vidinis | | Apačia | 1.70 | 192.25 |
| | Nr. 3 | | Išorinis | | Viršus | | |
| | | | Vidinis | | Apačia | | |
| | Nr. 4 | | Išorinis | | Viršus | | |
| | | | Vidinis | | Apačia | | |
| | Nr. 5 | | Išorinis | | Viršus | | |
| | | | Vidinis | | Apačia | | |
| | Nr. 6 | | Išorinis | | Viršus | | |
| | | | Vidinis | | Apačia | | |
| | Nr. 7 | | Išorinis | | Viršus | | |
| | | | Vidinis | | Apačia | | |
| | Nr. 8 | | Išorinis | | Viršus | | |
| | | | Vidinis | | Apačia | | |
| | Nr. 9 | | Išorinis | | Viršus | | |
| | | | Vidinis | | Apačia | | |
| | Nr. 10 | | Išorinis | | Viršus | | |
| | | | Vidinis | | Apačia | | |
| | Nr. 11 | | Išorinis | | Viršus | | |
| | | | Vidinis | | Apačia | | |
| | Nr. 12 | | Išorinis | | Viršus | | |
| | | | Vidinis | | Apačia | | |

Lipynės: , met
(medžiaga, kiekis)

Ar yra vandens? Ne

Ar yra dujų? Ne

Pastabos:

X = 6056828.06; Y = 583126.60

LAs. 07

Objektas:

| | | | |
|---|---|---|---|
| Matavimus atliko | P. Augūnas (vardas ir pavardė) | | |
| | (geodezininko kv.paž.Nr.) | (parašas) | 20210714 (data) |
| Matavimus atliko | T. Vaičiulis (vardas ir pavardė) | | |
| | (geodezininko kv.paž.Nr.) | (parašas) | 20210714 (data) |
| Matavimus atliko | (vardas ir pavardė) | | |
| | (geodezininko kv.paž.Nr.) | (parašas) | 20210714 (data) |