Liet. nuot. tinkl., dren.	Lietaus nuotekų, drenažo šulinys	26
(inžinerinio tinklo pavadinimas)	(įrenginio pavadinimas)	(įrenginio numeris)

Kapsų g.
(adresas)

76310092
(LKS-94 M 1:500 plano numeris)

ĮRENGINIO PJŪVIAI (matmenys duoti m)

Vertikalinis

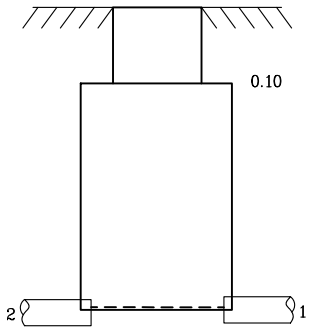

Horizontalinis

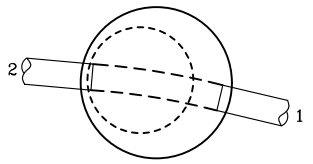

SĄSAJOS SCHEMA

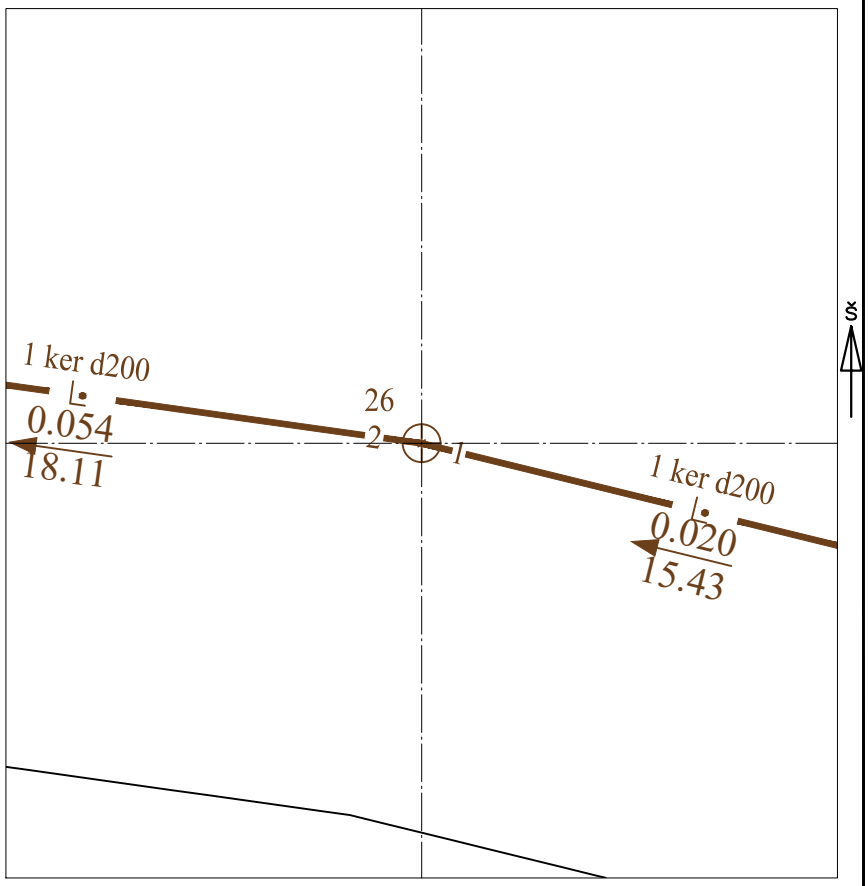

Pavadinimas		Medžiaga	Skersmuo arba matm., mm		Atstumas nuo dangčio, m		Altitudė
Dangtis		ket	650				179.54
Žemė		grunt			0.23		179.31
Sienos		bet					
Lubos		bet	700		0.10		179.44
Dugnas		bet	1000		1.82		177.72
Vamzdžiai	Nr. 1	ker	Išorinis	200	Viršus		
			Vidinis		Apačia	1.91	177.63
	Nr. 2	ker	Išorinis	200	Viršus		
			Vidinis		Apačia	1.93	177.61
	Nr. 3		Išorinis		Viršus		
			Vidinis		Apačia		
	Nr. 4		Išorinis		Viršus		
			Vidinis		Apačia		
	Nr. 5		Išorinis		Viršus		
			Vidinis		Apačia		
	Nr. 6		Išorinis		Viršus		
			Vidinis		Apačia		
	Nr. 7		Išorinis		Viršus		
			Vidinis		Apačia		
	Nr. 8		Išorinis		Viršus		
			Vidinis		Apačia		
	Nr. 9		Išorinis		Viršus		
			Vidinis		Apačia		
	Nr. 10		Išorinis		Viršus		
			Vidinis		Apačia		
	Nr. 11		Išorinis		Viršus		
			Vidinis		Apačia		
	Nr. 12		Išorinis		Viršus		
			Vidinis		Apačia		

Lipynės: -
(medžiaga, kiekis)

Ar yra vandens? Ne

Ar yra dujų? Ne

Pastabos:

X = 6058995.68; Y = 582970.10

Objektas:

Matavimus atliko	V. Kėkštas (vardas ir pavardė)		
	1GKV-1230 (geodezininko kv.paž.Nr.)	(parašas)	2022-03-15 (data)
Matavimus atliko	(vardas ir pavardė)		
	(geodezininko kv.paž.Nr.)	(parašas)	(data)
Matavimus atliko	(vardas ir pavardė)		
	(geodezininko kv.paž.Nr.)	(parašas)	(data)