Liet. nuot. tinkl., dren.	Lietaus nuotekų, drenažo šulinys	2
(inžinerinio tinklo pavadinimas)	(įrenginio pavadinimas)	(įrenginio numeris)

Vilnius, Kaminkelio g.	76310092
(adresas)	(LKS-94 M 1:500 plano numeris)

ĮRENGINIO PJŪVIAI (matmenys duoti m)

Vertikalinis

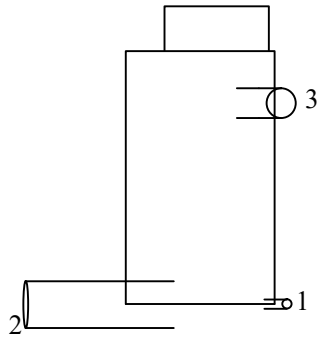

Horizontalinis

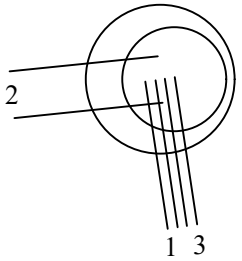

SĄSAJOS SCHEMA

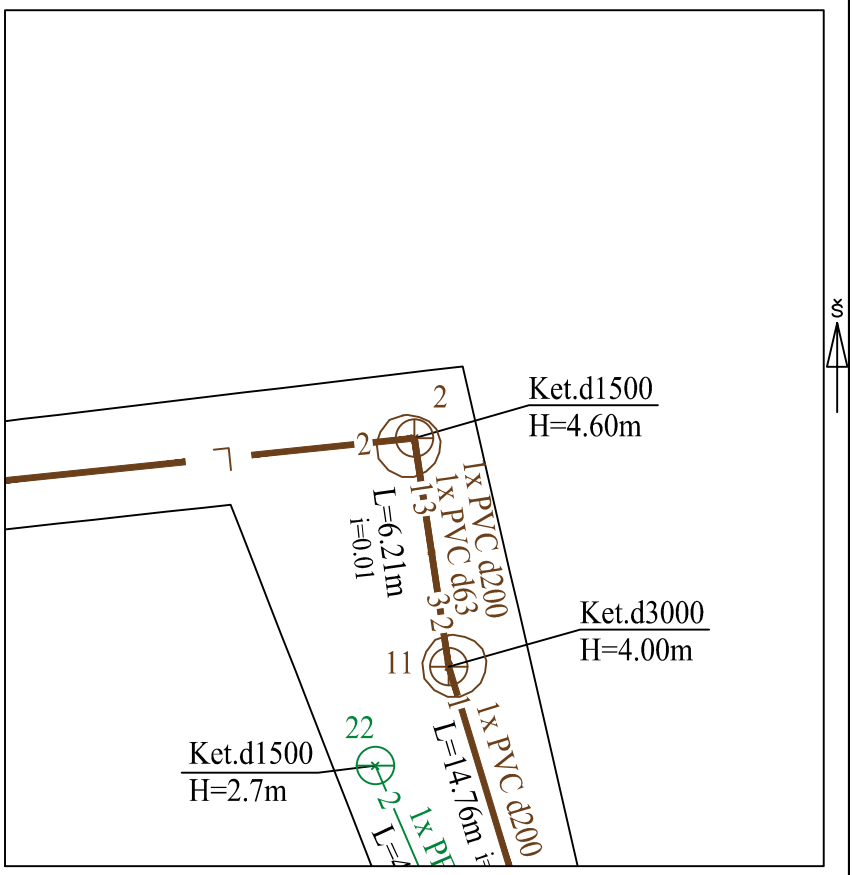

Pavadinimas		Medžiaga	Skersmuo arba matm., mm		Atstumas nuo dangčio, m		Altitudė
Dangtis		ket	700				175.46
Žemė		grunt					175.46
Sienos		bet					
Lubos							
Dugnas		bet	1500		4.60		170.86
Vamzdžiai	Nr. 1	PVC	Išorinis	63	Viršus	4.60	170.86
			Vidinis		Apačia	4.66	
	Nr. 2	PVC	Išorinis	315	Viršus	4.60	170.86
			Vidinis		Apačia	4.92	
	Nr. 3	PVC	Išorinis	200	Viršus	1.20	174.26
			Vidinis		Apačia	1.40	
	Nr. 4		Išorinis		Viršus		
			Vidinis		Apačia		
	Nr. 5		Išorinis		Viršus		
			Vidinis		Apačia		
	Nr. 6		Išorinis		Viršus		
			Vidinis		Apačia		
	Nr. 7		Išorinis		Viršus		
			Vidinis		Apačia		
	Nr. 8		Išorinis		Viršus		
			Vidinis		Apačia		
	Nr. 9		Išorinis		Viršus		
			Vidinis		Apačia		
	Nr. 10		Išorinis		Viršus		
			Vidinis		Apačia		
	Nr. 11		Išorinis		Viršus		
			Vidinis		Apačia		
	Nr. 12		Išorinis		Viršus		
			Vidinis		Apačia		

Lipynės: 14 met.
(medžiaga, kiekis)

Ar yra vandens? Ne

Ar yra dujų? Ne

Pastabos:

X = 6058862.89; Y = 582803.90

Objektas:

Matavimus atliko	Edvin Žukovski (vardas ir pavardė)		
	1GKV-1655 (geodeziniko kv.paž.Nr.)	(parašas)	2021-12-19 (data)
Matavimus atliko	(vardas ir pavardė)		
	(geodeziniko kv.paž.Nr.)	(parašas)	(data)
Matavimus atliko	(vardas ir pavardė)		
	(geodeziniko kv.paž.Nr.)	(parašas)	(data)