

Liet. nuot. tinkl., dren.
(inžinerinio tinklo pavadinimas)

Lietaus nuotekų, drenažo šulinys
(įrenginio pavadinimas)

6

(įrenginio numeris)

Kapsų g.

(adresas)

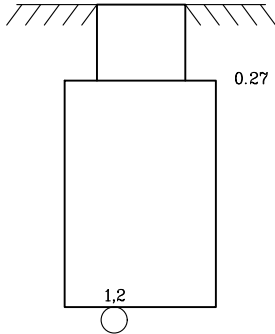
76310073

(LKS-94 M 1:500 plano numeris)

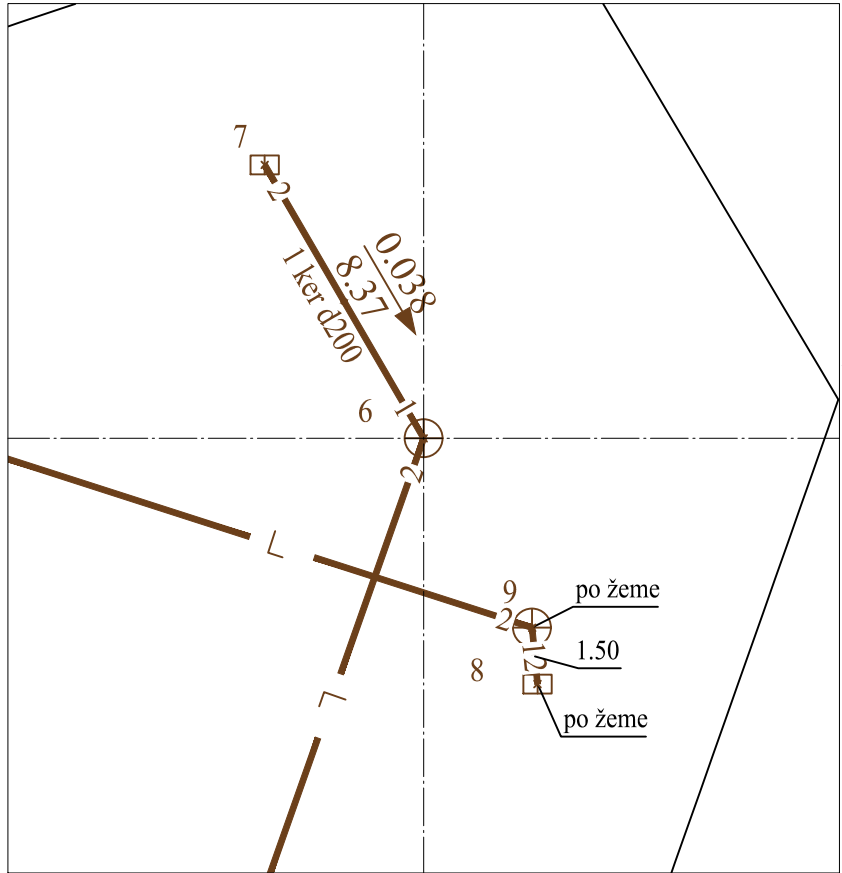
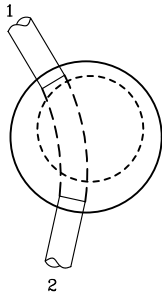
ĮRENGINIO PJŪVIAI (matmenys duoti m)

SAŠAJOS SCHEMA

Vertikalinis



Horizontalinis



Pavadinimas	Medžiaga	Skersmuo arba matm., mm		Atstumas nuo dangčio, m	Altitudė	Lipynės: - _____ (medžiaga, kiekis)			
Dangtis	ket	650		0.70	181.59	Ar yra vandens? <u>Ne</u>			
Žemė	grunt			0.27	180.89	Ar yra dujų? <u>Ne</u>			
Sienos	bet			1.13	181.32	Pastabos:			
Lubos	bet	700			180.46	X = 6059022.05; Y = 583032.30			
Dugnas	bet	1000				Objektas:			
Vamzdžiai	Nr. 1	ker	Išorinis	200	Viršus		Matavimus atliko	V. Kėkštas (vardas ir pavardė)	
			Vidinis		Apačia	1.32		180.27	1GKV-1230 (geodezininko kv.paž.Nr.)
	Nr. 2	ker	Išorinis	200	Viršus		Matavimus atliko	(vardas ir pavardė)	
			Vidinis		Apačia	1.38		180.21	(parašas)
	Nr. 3		Išorinis		Viršus		Matavimus atliko	(vardas ir pavardė)	
			Vidinis		Apačia			(parašas)	(data)
	Nr. 4		Išorinis		Viršus		Matavimus atliko	(vardas ir pavardė)	
			Vidinis		Apačia			(parašas)	(data)
	Nr. 5		Išorinis		Viršus		Matavimus atliko	(vardas ir pavardė)	
			Vidinis		Apačia			(parašas)	(data)
	Nr. 6		Išorinis		Viršus		Matavimus atliko	(vardas ir pavardė)	
			Vidinis		Apačia			(parašas)	(data)
Nr. 7		Išorinis		Viršus		Matavimus atliko	(vardas ir pavardė)		
		Vidinis		Apačia			(parašas)	(data)	
Nr. 8		Išorinis		Viršus		Matavimus atliko	(vardas ir pavardė)		
		Vidinis		Apačia			(parašas)	(data)	
Nr. 9		Išorinis		Viršus		Matavimus atliko	(vardas ir pavardė)		
		Vidinis		Apačia			(parašas)	(data)	
Nr. 10		Išorinis		Viršus		Matavimus atliko	(vardas ir pavardė)		
		Vidinis		Apačia			(parašas)	(data)	
Nr. 11		Išorinis		Viršus		Matavimus atliko	(vardas ir pavardė)		
		Vidinis		Apačia			(parašas)	(data)	
Nr. 12		Išorinis		Viršus		Matavimus atliko	(vardas ir pavardė)		
		Vidinis		Apačia			(parašas)	(data)	