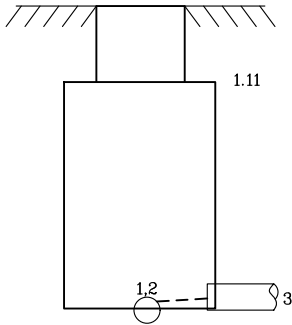


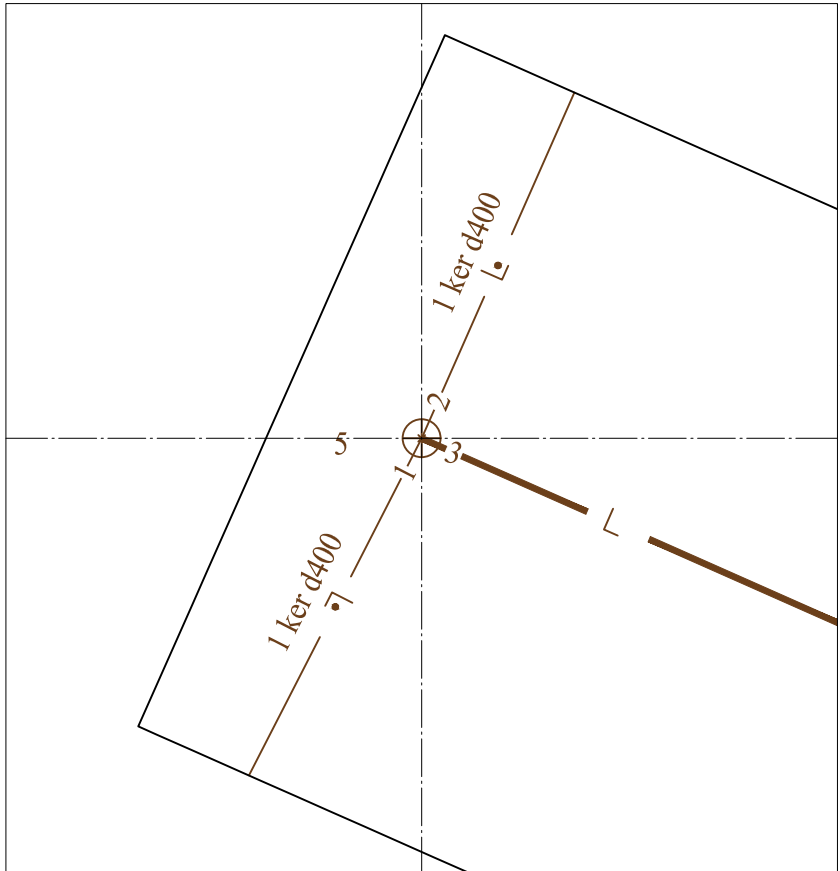
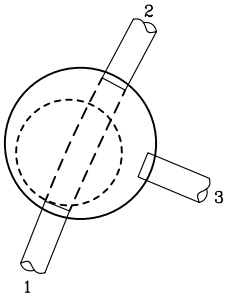
ĮRENGINIO PJŪVIAI (matmenys duoti m)

SAŠAJOS SCHEMA

Vertikalinis



Horizontalinis



Pavadinimas	Medžiaga	Skersmuo arba matm., mm	Atstumas nuo dangčio, m	Altitudė	Lipynės: <u>7</u> (medžiaga, kiekis)								
Dangtis	ket	650		177.35	Ar yra vandens? <u>Ne</u>								
Žemė	asf		0.00	177.35	Ar yra dujų? <u>Ne</u>								
Sienos	bet				Pastabos:								
Lubos	bet	700	1.11	176.24	X = 6059063.24; Y = 582809.78								
Dugnas	bet	1000	3.30	174.05									
Vamzdžiai	Nr. 1	ker	Išorinis	400	Viršus		Objektas:						
			Vidinis		Apačia	3.43		173.92					
	Nr. 2	ker	Išorinis	400	Viršus			Matavimus atliko <u>V. Kėkštas</u> (vardas ir pavardė)					
			Vidinis		Apačia	3.48			173.87				
	Nr. 3	ker	Išorinis	300	Viršus				1GKV-1230 (geodezininko kv.paž.Nr.)				
			Vidinis		Apačia	3.32				174.03	(parašas)		
	Nr. 4		Išorinis		Viršus					2022-03-15 (data)			
			Vidinis		Apačia								
	Nr. 5		Išorinis		Viršus							Matavimus atliko _____ (vardas ir pavardė)	
			Vidinis		Apačia								
	Nr. 6		Išorinis		Viršus								_____ (parašas)
			Vidinis		Apačia								
Nr. 7		Išorinis		Viršus		_____ (data)							
		Vidinis		Apačia									
Nr. 8		Išorinis		Viršus			Matavimus atliko _____ (vardas ir pavardė)						
		Vidinis		Apačia									
Nr. 9		Išorinis		Viršus				_____ (parašas)					
		Vidinis		Apačia									
Nr. 10		Išorinis		Viršus					_____ (data)				
		Vidinis		Apačia									
Nr. 11		Išorinis		Viršus						Matavimus atliko _____ (vardas ir pavardė)			
		Vidinis		Apačia									
Nr. 12		Išorinis		Viršus							_____ (parašas)		
		Vidinis		Apačia									