Liet. nuot. tinkl., dren.	Lietaus nuotekų, drenažo šulinys	12
(inžinerinio tinklo pavadinimas)	(įrenginio pavadinimas)	(įrenginio numeris)

Kapsų g.
(adresas)

76310072
(LKS-94 M 1:500 plano numeris)

ĮRENGINIO PJŪVIAI (matmenys duoti m)

Vertikalinis

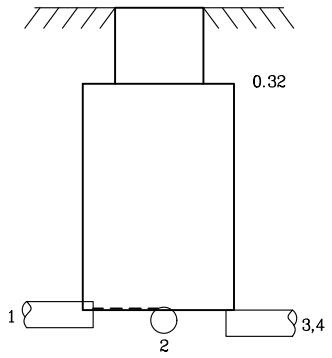

Horizontalinis

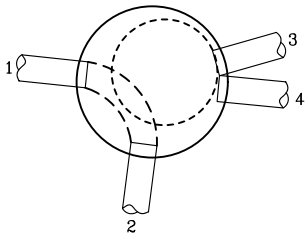

SĄSAJOS SCHEMA

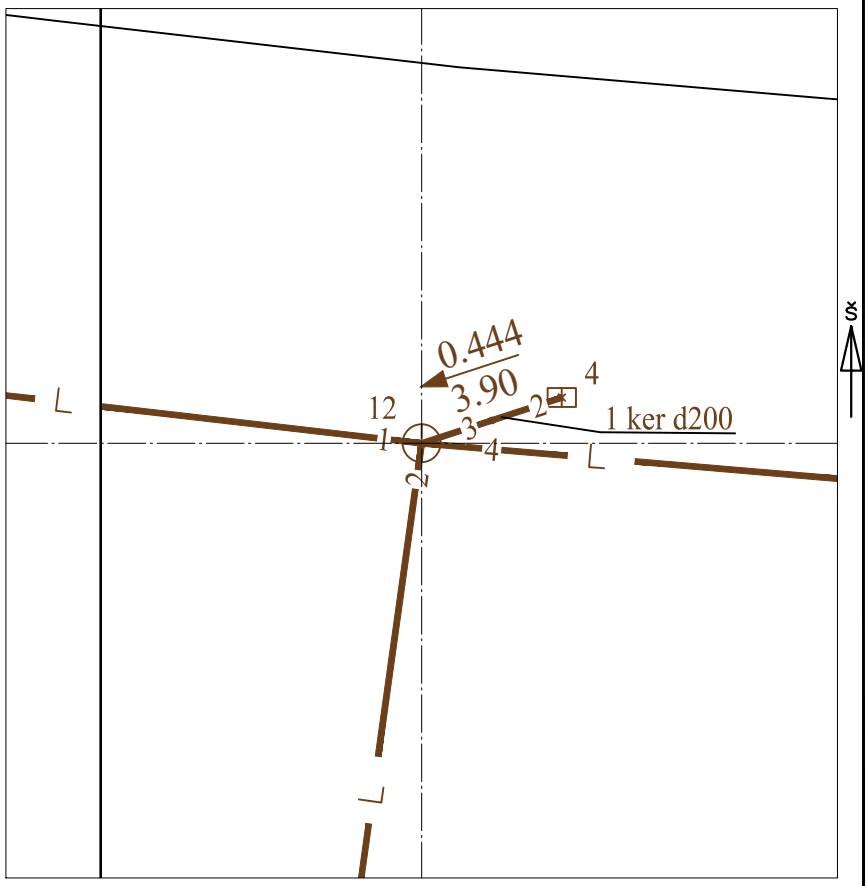

Pavadinimas		Medžiaga	Skersmuo arba matm., mm		Atstumas nuo dangčio, m		Altitudė
Dangtis		ket	650				179.49
Žemė		grunt			0.00		179.49
Sienos		bet					
Lubos		bet	700		0.32		179.17
Dugnas		bet	1000		1.97		177.52
Vamzdžiai	Nr. 1	ker	Išorinis	200	Viršus		
			Vidinis		Apačia	2.14	177.35
	Nr. 2	ker	Išorinis	200	Viršus		
			Vidinis		Apačia	2.15	177.34
	Nr. 3	ket	Išorinis	100	Viršus		
			Vidinis		Apačia	2.10	177.39
	Nr. 4	ker	Išorinis	200	Viršus		
			Vidinis		Apačia	2.15	177.34
	Nr. 5		Išorinis		Viršus		
			Vidinis		Apačia		
	Nr. 6		Išorinis		Viršus		
			Vidinis		Apačia		
	Nr. 7		Išorinis		Viršus		
			Vidinis		Apačia		
	Nr. 8		Išorinis		Viršus		
			Vidinis		Apačia		
	Nr. 9		Išorinis		Viršus		
			Vidinis		Apačia		
	Nr. 10		Išorinis		Viršus		
			Vidinis		Apačia		
	Nr. 11		Išorinis		Viršus		
			Vidinis		Apačia		
	Nr. 12		Išorinis		Viršus		
			Vidinis		Apačia		

Lipynės: 1
(medžiaga, kiekis)

Ar yra vandens? Ne

Ar yra dujų? Ne

Pastabos:

X = 6059035.36; Y = 582957.33

Objektas:

Matavimus atliko	V. Kėkštas (vardas ir pavardė)		
	1GKV-1230 (geodezininko kv.paž.Nr.)	(parašas)	2022-03-15 (data)
Matavimus atliko	(vardas ir pavardė)		
	(geodezininko kv.paž.Nr.)	(parašas)	(data)
Matavimus atliko	(vardas ir pavardė)		
	(geodezininko kv.paž.Nr.)	(parašas)	(data)