

Liet. nuot. tinkl., dren.
(Komunikacija)

Lietaus nuotekų, drenažo šulinys
(Inginio pavadinimas)

Vilnius
(Miestas)

Panerių
(Gatvė)

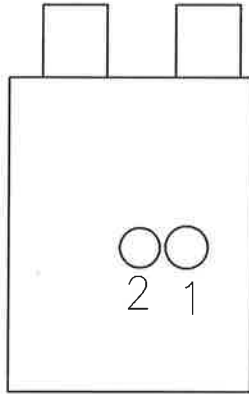
Nr.(150-D-6) 2 KORTELĖ

76/31-0005
(Planšeto nomenklatura)

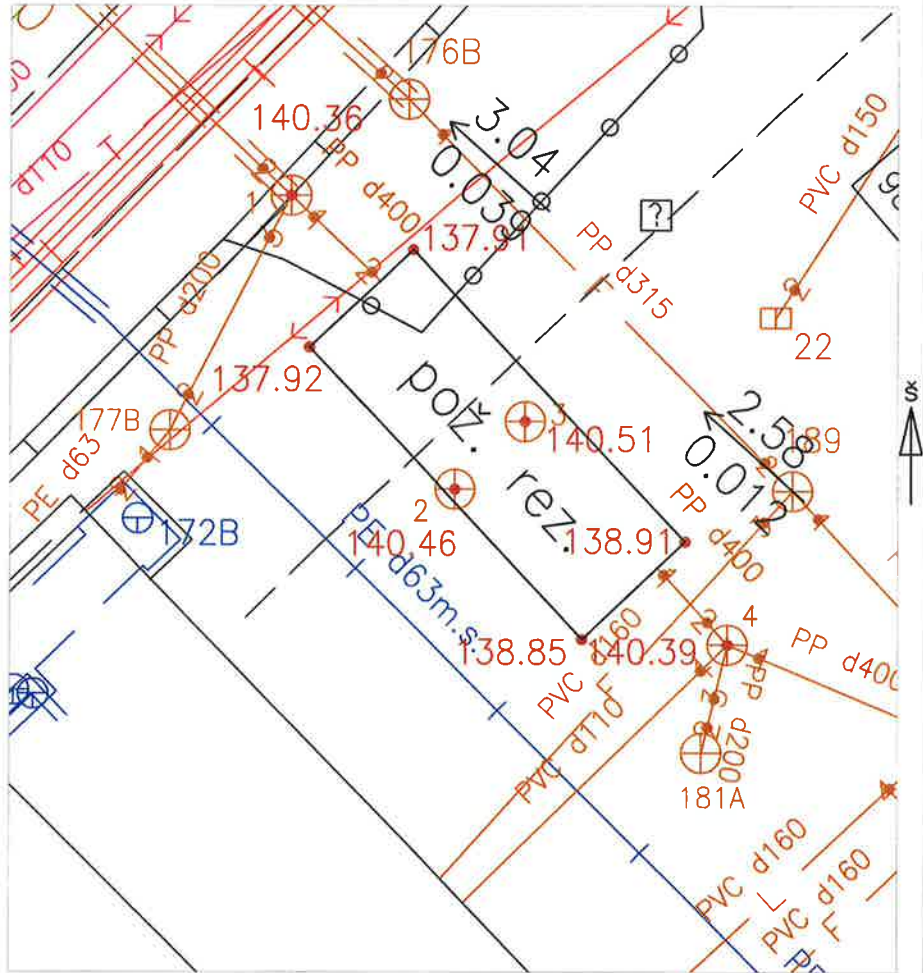
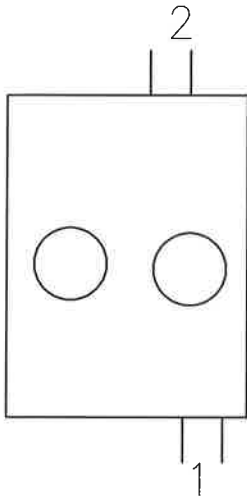
ŠULINIO PJŪVIAI (Matmenys duoti m)

PRIRĪŠIMO BRĖŽINYS

Vertikalinis



Horizontalinis



Pavadinimas	Medžiaga	Diametras	Atstumas nuo dangčio		Altitudės	
Dangtis	Ketus	315			140.46	
Žemė	Gruntas		0.00		140.46	
Sienos	Betonas					
Dugnas	Betonas	3600x10200	4.35		136.11	
Vamzdžiai	Nr. 1	PP	400	Viršus	2.55	137.91
				Apačia	2.95	137.51
	Nr. 2	PP	400	Viršus	2.55	137.91
				Apačia	2.95	137.51
	Nr. 3			Viršus		
				Apačia		
	Nr. 4			Viršus		
				Apačia		
Nr. 5			Viršus			
			Apačia			
Nr. 6			Viršus			
			Apačia			
Nr. 7			Viršus			
			Apačia			
Nr. 8			Viršus			
			Apačia			

Lipynės _____
(medžiaga, kiekis)
Ar yra vandens Ne
Ar yra dujų Ne
Pastabos X = 6059834.67; Y = 581056.35

UAB "Inreal GEO"

Objekto nr.

Sudarė

S.Mažonas

Parašas

Pavardė

Patikrino

Parašas

D.Ditauskas

Pavardė

2021-07-20

(Inginio tyrinėjimo data)