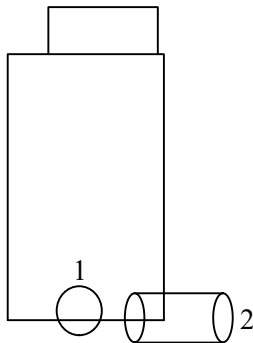


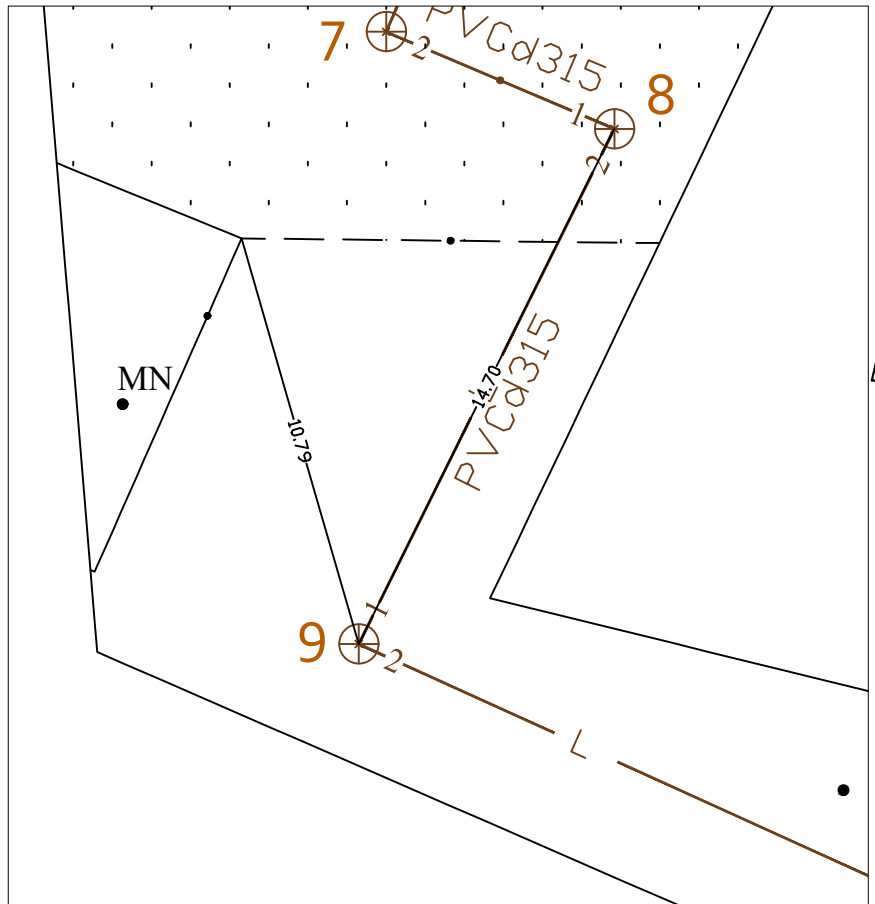
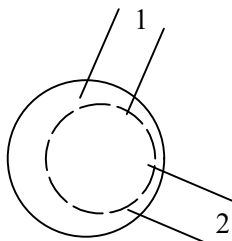
ĮRENGINIO PJŪVIAI (matmenys duoti m)

SĄSAJOS SCHEMA

Vertikalinis



Horizontalinis



Pavadinimas		Medžiaga	Skersmuo arba matm., mm	Atstumas nuo dangčio, m		Altitudė	Lipynės: <u>8</u> (medžiaga, kiekis) Ar yra vandens? <u>Ne</u> Ar yra dujų? <u>Ne</u> Pastabos: X = 6059837.77; Y = 580917.30
Dangtis		Ketus	650			144.37	
Žemė		Gruntas		0.00		144.37	
Sienos		Betonas					
Lubos		Betonas	1000				
Dugnas		Betonas	1000	2.51		141.86	
Vamzdžiai	Nr. 1	PVC	Išorinis	315	Viršus	2.49	141.89
			Vidinis		Apačia	2.80	141.57
	Nr. 2	PVC	Išorinis	315	Viršus	2.49	141.89
			Vidinis		Apačia	2.80	141.57
	Nr. 3		Išorinis		Viršus		
			Vidinis		Apačia		
	Nr. 4		Išorinis		Viršus		
			Vidinis		Apačia		
	Nr. 5		Išorinis		Viršus		
			Vidinis		Apačia		
	Nr. 6		Išorinis		Viršus		
			Vidinis		Apačia		
Nr. 7		Išorinis		Viršus			
		Vidinis		Apačia			
Nr. 8		Išorinis		Viršus			
		Vidinis		Apačia			
Nr. 9		Išorinis		Viršus			
		Vidinis		Apačia			
Nr. 10		Išorinis		Viršus			
		Vidinis		Apačia			
Nr. 11		Išorinis		Viršus			
		Vidinis		Apačia			
Nr. 12		Išorinis		Viršus			
		Vidinis		Apačia			
Objektas:							Matavimus atliko <u>D. Karalius</u> (vardas ir pavardė) GKV-1460 (geodezininko kv.paž.Nr.) <u>[Signature]</u> 2022-02-23 (data)
Matavimus atliko _____ (vardas ir pavardė)							
Matavimus atliko _____ (vardas ir pavardė)							Matavimus atliko _____ (vardas ir pavardė) _____ (geodezininko kv.paž.Nr.) _____ (parašas) _____ (data)
Matavimus atliko _____ (vardas ir pavardė)							
Matavimus atliko _____ (vardas ir pavardė)							Matavimus atliko _____ (vardas ir pavardė) _____ (geodezininko kv.paž.Nr.) _____ (parašas) _____ (data)
Matavimus atliko _____ (vardas ir pavardė)							