Liet. nuot. tinkl., dren.	Lietaus nuotekų, drenažo šulinys	5
(inžinerinio tinklo pavadinimas)	(įrenginio pavadinimas)	(įrenginio numeris)

Vilniaus m. sav., Skroblų g.	76310004
(adresas)	(LKS-94 M 1:500 plano numeris)

ĮRENGINIO PJŪVIAI (matmenys duoti m)

Vertikalinis

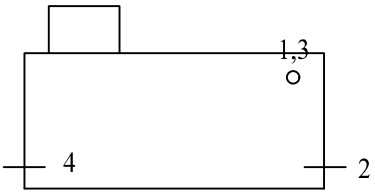

Horizontalinis

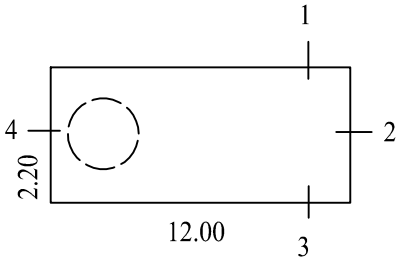

SĄSAJOS SCHEMA

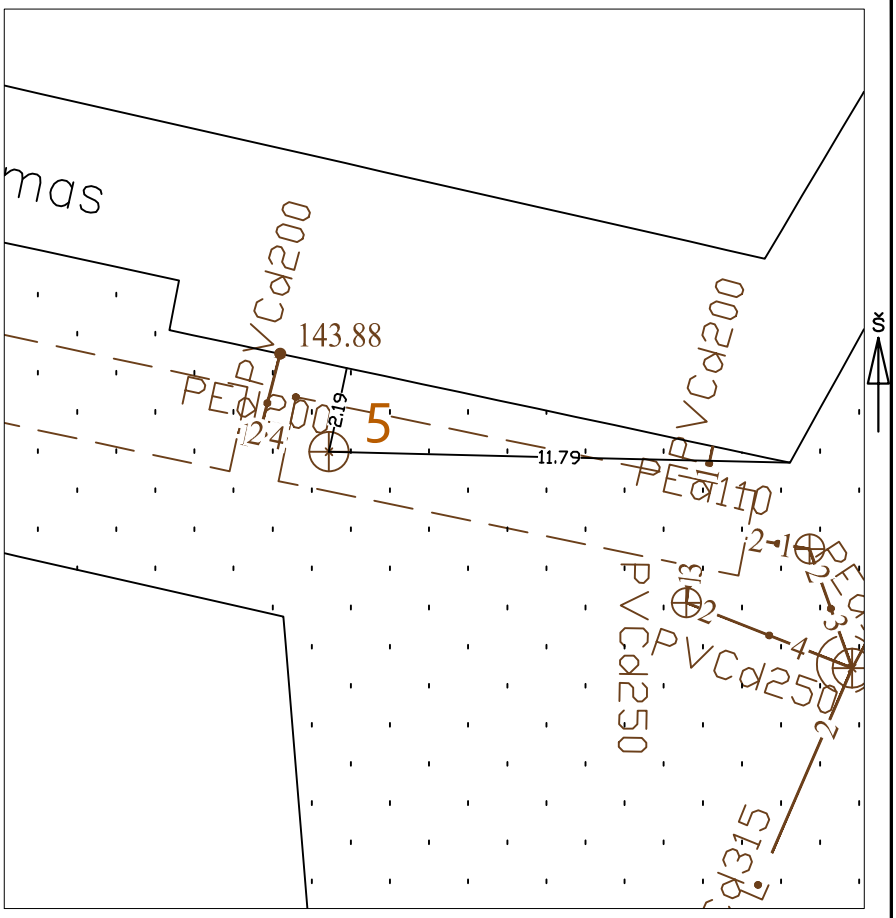

Pavadinimas	Medžiaga	Skersmuo arba matm., mm	Atstumas nuo dangčio, m	Altitudė
Dangtis	Ketus	650		144.75
Žemė	Gruntas		0.00	144.75
Sienos	pln			
Lubos	pln			
Dugnas	pln	12000x2200	2.95	141.80

Vamzdžiai

Nr. 1	PVC	Išorinis	200	Viršus	0.85	143.90
		Vidinis		Apačia	1.05	143.70
Nr. 2	PE	Išorinis	110	Viršus	2.82	141.93
		Vidinis		Apačia	2.93	141.82
Nr. 3	PVC	Išorinis	250	Viršus	1.17	143.58
		Vidinis		Apačia	1.42	143.33
Nr. 4	PE	Išorinis	200	Viršus	2.73	142.02
		Vidinis		Apačia	2.93	141.82
Nr. 5		Išorinis		Viršus		
		Vidinis		Apačia		
Nr. 6		Išorinis		Viršus		
		Vidinis		Apačia		
Nr. 7		Išorinis		Viršus		
		Vidinis		Apačia		
Nr. 8		Išorinis		Viršus		
		Vidinis		Apačia		
Nr. 9		Išorinis		Viršus		
		Vidinis		Apačia		
Nr. 10		Išorinis		Viršus		
		Vidinis		Apačia		
Nr. 11		Išorinis		Viršus		
		Vidinis		Apačia		
Nr. 12		Išorinis		Viršus		
		Vidinis		Apačia		

Lipynės: _____ (medžiaga, kiekis)

Ar yra vandens? Ne

Ar yra dujų? Ne

Pastabos:

X = 6059870.03; Y = 580909.44

Objektas:

Matavimus atliko	D. Karalius (vardas ir pavardė)		
	1GKV-1460 (geodezininko kv.paž.Nr.)	(parašas)	2022-02-23 (data)
Matavimus atliko	(vardas ir pavardė)		
	(geodezininko kv.paž.Nr.)	(parašas)	(data)
Matavimus atliko	(vardas ir pavardė)		
	(geodezininko kv.paž.Nr.)	(parašas)	(data)