Liet. nuot. tinkl., dren.	Lietaus nuotekų, drenažo šulinys	17
(inžinerinio tinklo pavadinimas)	(įrenginio pavadinimas)	(įrenginio numeris)

Barčių	76300186
(adresas)	(LKS-94 M 1:500 plano numeris)

ĮRENGINIO PJŪVIAI (matmenys duoti m)

Vertikalinis

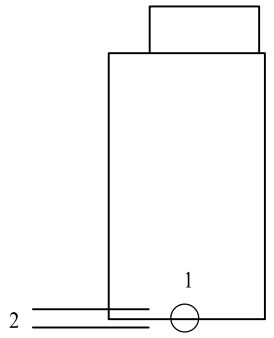

Horizontalinis

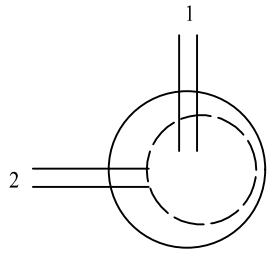

SĄSAJOS SCHEMA

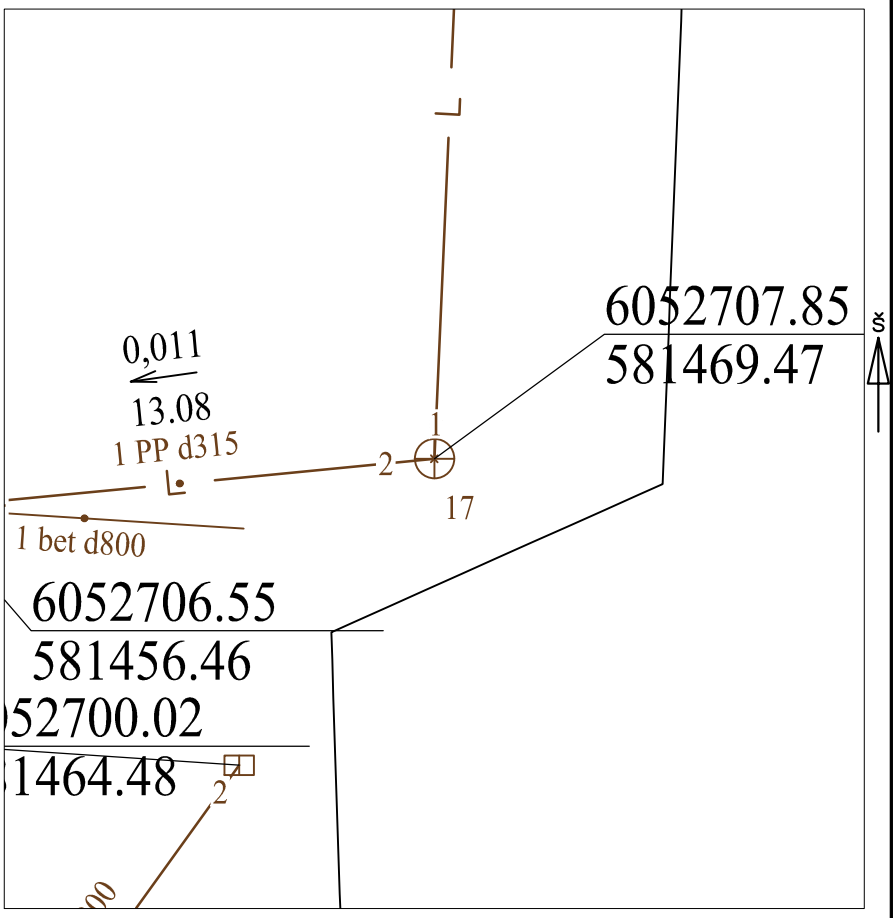

Pavadinimas		Medžiaga	Skersmuo arba matm., mm		Atstumas nuo dangčio, m		Altitudė
Dangtis		ket	650				163.65
Žemė		asf			0.00		163.65
Sienos		glžb					
Lubos		glžb	1000		0.74		162.91
Dugnas		bet	1000		1.70		161.95
Vamzdžiai	Nr. 1	PP	Išorinis	315	Viršus	1.52	162.14
			Vidinis		Apačia	1.83	161.82
	Nr. 2	PP	Išorinis	315	Viršus	1.52	162.14
			Vidinis		Apačia	1.83	161.82
	Nr. 3		Išorinis		Viršus		
			Vidinis		Apačia		
	Nr. 4		Išorinis		Viršus		
			Vidinis		Apačia		
	Nr. 5		Išorinis		Viršus		
			Vidinis		Apačia		
	Nr. 6		Išorinis		Viršus		
			Vidinis		Apačia		
	Nr. 7		Išorinis		Viršus		
			Vidinis		Apačia		
	Nr. 8		Išorinis		Viršus		
			Vidinis		Apačia		
	Nr. 9		Išorinis		Viršus		
			Vidinis		Apačia		
	Nr. 10		Išorinis		Viršus		
			Vidinis		Apačia		
	Nr. 11		Išorinis		Viršus		
			Vidinis		Apačia		
	Nr. 12		Išorinis		Viršus		
			Vidinis		Apačia		

Lipynės: 5
(medžiaga, kiekis)

Ar yra vandens? Ne

Ar yra dujų? Ne

Pastabos:

X = 6052707.85; Y = 581469.47

Objektas:

Matavimus atliko	J.Kašėta (vardas ir pavardė)		
	1GKV-395 (geodezininko kv.paž.Nr.)	(parašas)	2022-04-07 (data)
Matavimus atliko	(vardas ir pavardė)		
	(geodezininko kv.paž.Nr.)	(parašas)	(data)
Matavimus atliko	(vardas ir pavardė)		
	(geodezininko kv.paž.Nr.)	(parašas)	(data)