Liet. nuot. tinkl., dren.	Lietaus nuotekų, drenažo šulinys	3
(inžinerinio tinklo pavadinimas)	(įrenginio pavadinimas)	(įrenginio numeris)

Vilniaus m., Taikos g.	75330377
(adresas)	(LKS-94 M 1:500 plano numeris)

ĮRENGINIO PJŪVIAI (matmenys duoti m)

Vertikalinis

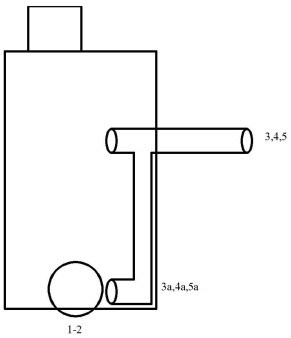

Horizontalinis

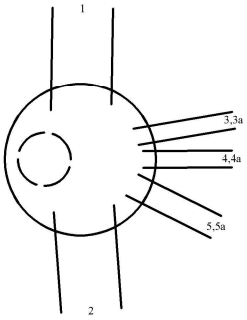

SĄSAJOS SCHEMA

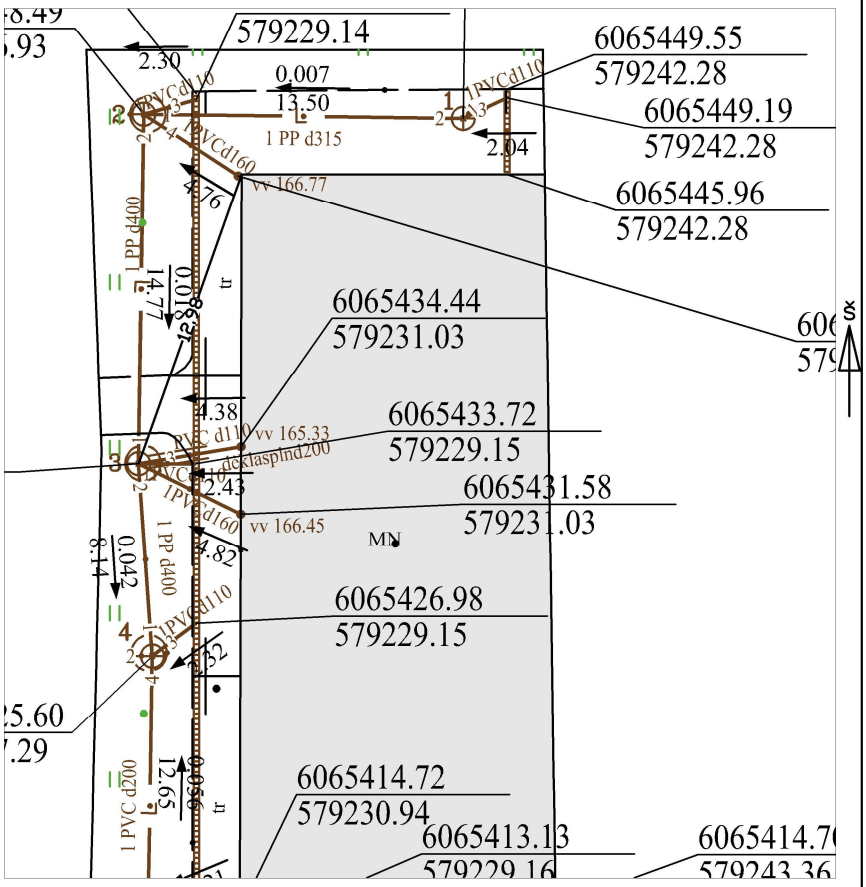

Pavadinimas		Medžiaga	Skersmuo arba matm., mm		Atstumas nuo dangčio, m		Altitudė
Dangtis		bet	650				168.20
Žemė		Gruntas			0.00		168.20
Sienos		Betonas					
Lubos		ket	1500		1.00		167.20
Dugnas		bet	1500		4.11		164.09
Vamzdžiai	Nr. 1	PP	Išorinis	400	Viršus	3.86	164.34
			Vidinis		Apačia	4.26	163.94
	Nr. 2	PP	Išorinis	400	Viršus	3.92	164.28
			Vidinis		Apačia	4.32	163.88
	Nr. 3	PVC	Išorinis	110	Viršus	2.95	165.25
			Vidinis		Apačia	3.06	165.14
	Nr. 3a	PVC	Išorinis	110	Viršus	3.97	164.23
			Vidinis		Apačia	4.08	164.12
	Nr. 4	PVC	Išorinis	110	Viršus	1.54	166.66
			Vidinis		Apačia	1.65	166.55
	Nr. 4a	PVC	Išorinis	110	Viršus	3.90	164.30
			Vidinis		Apačia	4.01	164.19
	Nr. 5	PVC	Išorinis	160	Viršus	1.84	166.36
			Vidinis		Apačia	2.00	166.20
	Nr. 5a	PVC	Išorinis	160	Viršus	3.89	164.31
			Vidinis		Apačia	4.05	164.15
	Nr. 9		Išorinis		Viršus		
			Vidinis		Apačia		
	Nr. 10		Išorinis		Viršus		
			Vidinis		Apačia		
	Nr. 11		Išorinis		Viršus		
			Vidinis		Apačia		
	Nr. 12		Išorinis		Viršus		
			Vidinis		Apačia		

Lipynės: 15
(medžiaga, kiekis)

Ar yra vandens? Ne

Ar yra dujų? Ne

Pastabos:

X = 6065433.72; Y = 579226.71

Objektas:

Matavimus atliko	D. Karalius (vardas ir pavardė)		
	1GKV-1460 (geodezininko kv.paž.Nr.)	(parašas)	2023-08-30 (data)
Matavimus atliko	(vardas ir pavardė)		
	(geodezininko kv.paž.Nr.)	(parašas)	(data)
Matavimus atliko	(vardas ir pavardė)		
	(geodezininko kv.paž.Nr.)	(parašas)	(data)