| Liet. nuot. tinkl., dren. | Lietaus nuotekų, drenažo šulinys | 12 |
|---|---|---|
| (inžinerinio tinklo pavadinimas) | (įrenginio pavadinimas) | (įrenginio numeris) |

Budiniškių g.
(adresas)

75330273
(LKS-94 M 1:500 plano numeris)

## ĮRENGINIO PJŪVIAI (matmenys duoti m)

Vertikalinis

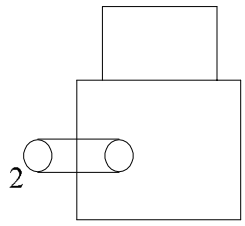


Horizontalinis

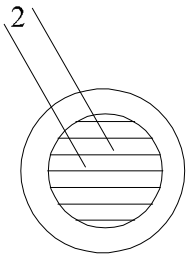


## SĄSAJOS SCHEMA

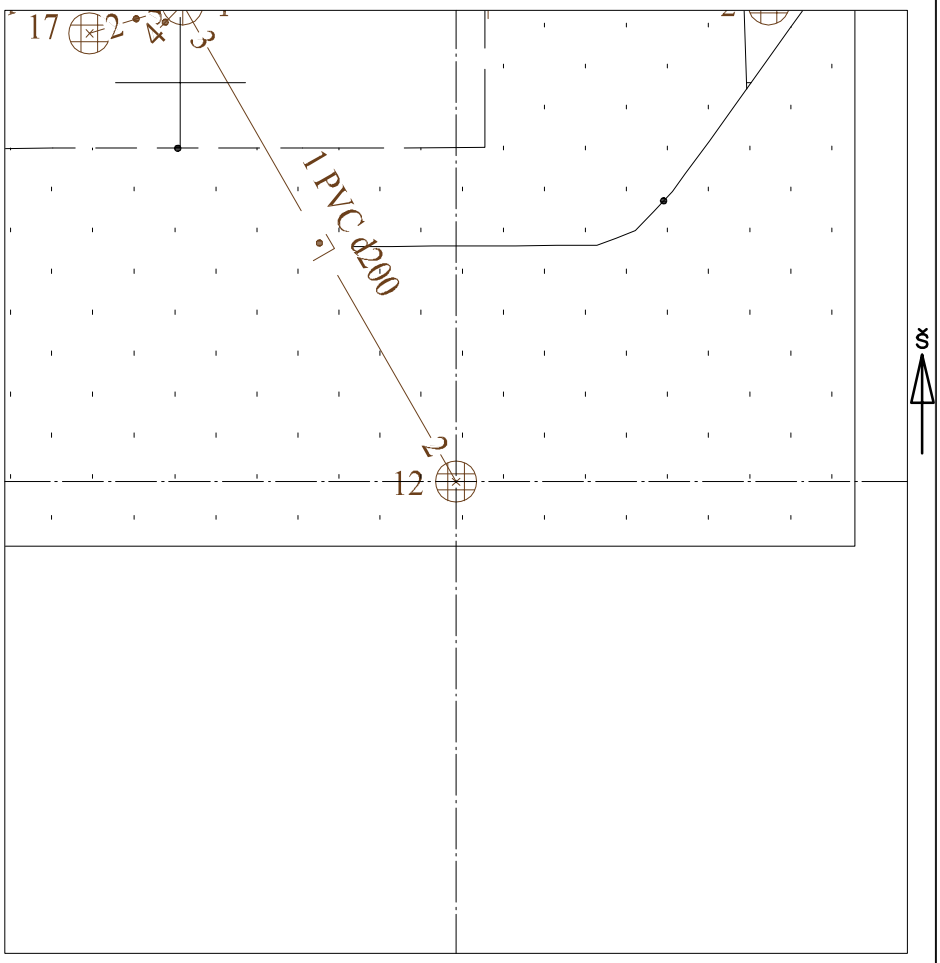


| Pavadinimas | Medžiaga | Skersmuo arba matm., mm | Atstumas nuo dangčio, m | Altitudė |
|---|---|---|---|---|
| Dangtis | Ketus | 650 | | 173.39 |
| Žemė | | | 0.00 | 173.39 |
| Sienos | glžb | | | |
| Lubos | glžb | 700 | | |
| Dugnas | bet | 700 | 1.52 | 171.87 |

Vamzdžiai

| | | | | | | |
|---|---|---|---|---|---|---|
| Nr. 1 | | Išorinis | | Viršus | | |
| | | Vidinis | | Apačia | | |
| Nr. 2 | PVC | Išorinis | 200 | Viršus | | |
| | | Vidinis | | Apačia | 1.10 | 172.29 |
| Nr. 3 | | Išorinis | | Viršus | | |
| | | Vidinis | | Apačia | | |
| Nr. 4 | | Išorinis | | Viršus | | |
| | | Vidinis | | Apačia | | |
| Nr. 5 | | Išorinis | | Viršus | | |
| | | Vidinis | | Apačia | | |
| Nr. 6 | | Išorinis | | Viršus | | |
| | | Vidinis | | Apačia | | |
| Nr. 7 | | Išorinis | | Viršus | | |
| | | Vidinis | | Apačia | | |
| Nr. 8 | | Išorinis | | Viršus | | |
| | | Vidinis | | Apačia | | |
| Nr. 9 | | Išorinis | | Viršus | | |
| | | Vidinis | | Apačia | | |
| Nr. 10 | | Išorinis | | Viršus | | |
| | | Vidinis | | Apačia | | |
| Nr. 11 | | Išorinis | | Viršus | | |
| | | Vidinis | | Apačia | | |
| Nr. 12 | | Išorinis | | Viršus | | |
| | | Vidinis | | Apačia | | |

Lipynės: _____
(medžiaga, kiekis)

Ar yra vandens? Ne

Ar yra dujų? Ne

Pastabos:

X = 6066646.91; Y = 578067.85

Objektas:

| | | | |
|---|---|---|---|
| Matavimus atliko | G. Veikutytė (vardas ir pavardė) | | |
| | (geodezininko kv.paž.Nr.) | (parašas) | 2021-01-01 (data) |
| Matavimus atliko | D. Katilius (vardas ir pavardė) | | |
| | 1GKV-221 (geodezininko kv.paž.Nr.) | (parašas) | 2021-01-01 (data) |
| Matavimus atliko | (vardas ir pavardė) | | |
| | (geodezininko kv.paž.Nr.) | (parašas) | (data) |