Liet. nuot. tinkl., dren.	Lietaus nuotekų, drenažo šulinys	11
(inžinerinio tinklo pavadinimas)	(įrenginio pavadinimas)	(įrenginio numeris)

Vilnius, Vakarinė g.	75330231
(adresas)	(LKS-94 M 1:500 plano numeris)

ĮRENGINIO PJŪVIAI (matmenys duoti m)

Vertikalinis

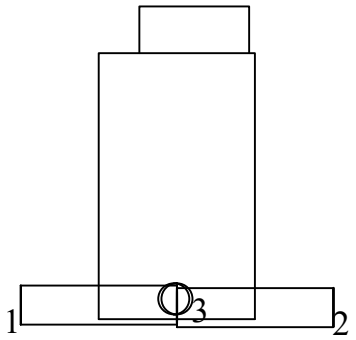

Horizontalinis

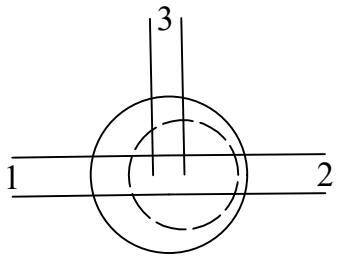

SĄSAJOS SCHEMA

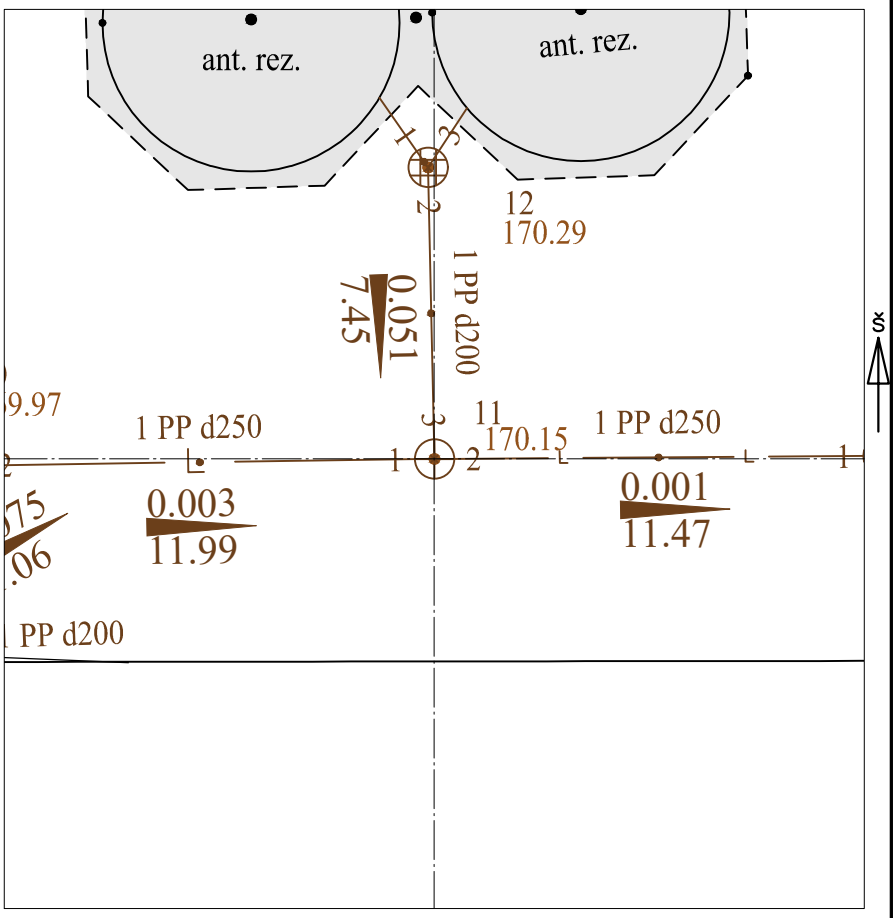

Pavadinimas		Medžiaga	Skersmuo arba matm., mm		Atstumas nuo dangčio, m		Altitudė
Dangtis		ket	650				170.152
Žemė		tr			0.00		170.15
Sienos		glžb					
Lubos		glžb	0.30				169.17
Dugnas		plyt	1000		1.23		168.92
Vamzdžiai	Nr. 1	PP	Išorinis	250	Viršus	1.00	169.15
			Vidinis		Apačia	1.25	168.90
	Nr. 2	PP	Išorinis	250	Viršus	1.01	169.14
			Vidinis		Apačia	1.26	168.89
	Nr. 3	PP	Išorinis	200	Viršus	1.01	169.14
			Vidinis		Apačia	1.21	168.94
	Nr. 4		Išorinis		Viršus		
			Vidinis		Apačia		
	Nr. 5		Išorinis		Viršus		
			Vidinis		Apačia		
	Nr. 6		Išorinis		Viršus		
			Vidinis		Apačia		
	Nr. 7		Išorinis		Viršus		
			Vidinis		Apačia		
	Nr. 8		Išorinis		Viršus		
			Vidinis		Apačia		
	Nr. 9		Išorinis		Viršus		
			Vidinis		Apačia		
	Nr. 10		Išorinis		Viršus		
			Vidinis		Apačia		
	Nr. 11		Išorinis		Viršus		
			Vidinis		Apačia		
	Nr. 12		Išorinis		Viršus		
			Vidinis		Apačia		

Lipynės: yra
(medžiaga, kiekis)

Ar yra vandens? Ne

Ar yra dujų? Ne

Pastabos:

X = 6067129.58; Y = 577687.10

Objektas:

Matavimus atliko	M.Šliogeris (vardas ir pavardė)		
	1GKV-1804 (geodezininko kv.paž.Nr.)	(parašas)	2023-04-17 (data)
Matavimus atliko	(vardas ir pavardė)		
	(geodezininko kv.paž.Nr.)	(parašas)	(data)
Matavimus atliko	(vardas ir pavardė)		
	(geodezininko kv.paž.Nr.)	(parašas)	(data)