

Liet. nuot. tinkl., dren.
(inžinerinio tinklo pavadinimas)

Lietaus nuotekų, drenažo šulinys
(įrenginio pavadinimas)

32

(įrenginio numeris)

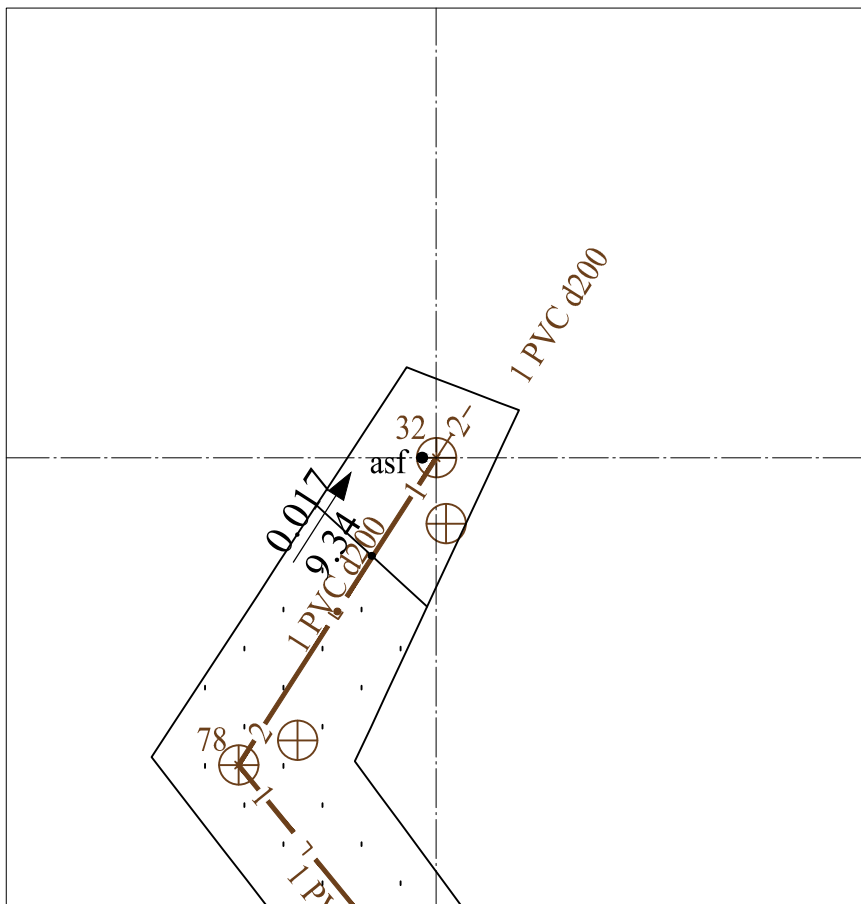
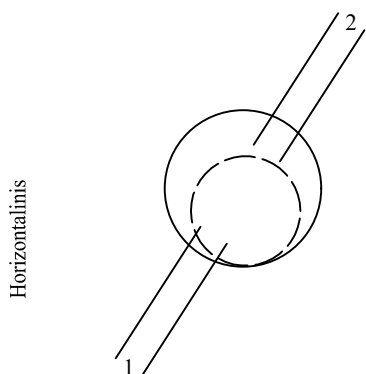
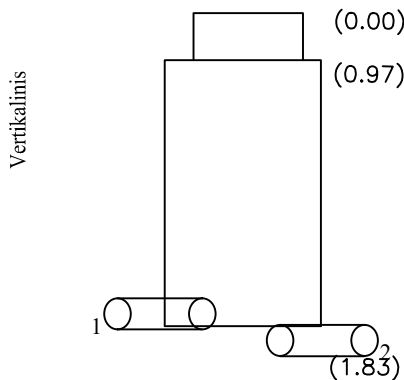
Ukmergės g., Vilnius, Vilniaus m. sav.
(adresas)

75330155

(LKS-94 M 1:500 plano numeris)

ĮRENGINIO PJŪVIAI (matmenys duoti m)

SAŠAJOS SCHEMA



Pavadinimas	Medžiaga	Skersmuo arba matm., mm	Atstumas nuo dangčio, m	Altitudė	Lipynės: 4 (medžiaga, kiekis)		
Dangtis	Ketus	650		192.44	Ar yra vandens? <u>Ne</u>		
Žemė	asf		0.00	192.44	Ar yra dujų? <u>Ne</u>		
Sienos	bet				Pastabos:		
Lubos	bet				X = 6068090.93; Y = 578628.91		
Dugnas	bet	1000	1.83	190.61	LAS07		
Vamzdžiai	Nr. 1	PVC	Išorinis	200	Viršus		Objektas:
			Vidinis		Apačia	1.85	
	Nr. 2	PVC	Išorinis	200	Viršus		
			Vidinis		Apačia	2.03	
	Nr. 3		Išorinis		Viršus		
			Vidinis		Apačia		
	Nr. 4		Išorinis		Viršus		
			Vidinis		Apačia		
	Nr. 5		Išorinis		Viršus		
			Vidinis		Apačia		
	Nr. 6		Išorinis		Viršus		
			Vidinis		Apačia		
Nr. 7		Išorinis		Viršus			
		Vidinis		Apačia			
Nr. 8		Išorinis		Viršus			
		Vidinis		Apačia			
Nr. 9		Išorinis		Viršus			
		Vidinis		Apačia			
Nr. 10		Išorinis		Viršus			
		Vidinis		Apačia			
Nr. 11		Išorinis		Viršus			
		Vidinis		Apačia			
Nr. 12		Išorinis		Viršus			
		Vidinis		Apačia			
					Matavimus atliko	M. Ringelevičius (vardas ir pavardė)	
					Matavimus atliko	GKV-1770 (geodezininko kv. paž. Nr.)	2023-08-24 (data)
					Matavimus atliko	(vardas ir pavardė)	
					Matavimus atliko	(geodezininko kv. paž. Nr.)	(data)
					Matavimus atliko	(vardas ir pavardė)	
					Matavimus atliko	(geodezininko kv. paž. Nr.)	(data)