Liet. nuot. tinkl., dren.	Lietaus nuotekų, drenažo šulinys	9
(inžinerinio tinklo pavadinimas)	(įrenginio pavadinimas)	(įrenginio numeris)

Vilniaus apskr., Vilniaus m., Fabijoniškių sen., Pavilionių k., Vilnius mst. 75330135

(adresas) (LKS-94 M 1:500 plano numeris)

ĮRENGINIO PJŪVIAI (matmenys duoti m)

Vertikalinis

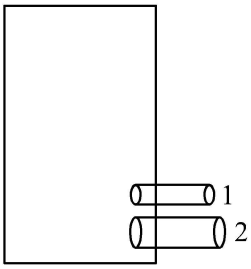

Horizontalinis

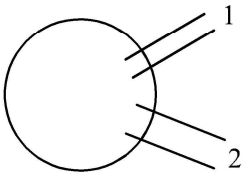

SĄSAJOS SCHEMA

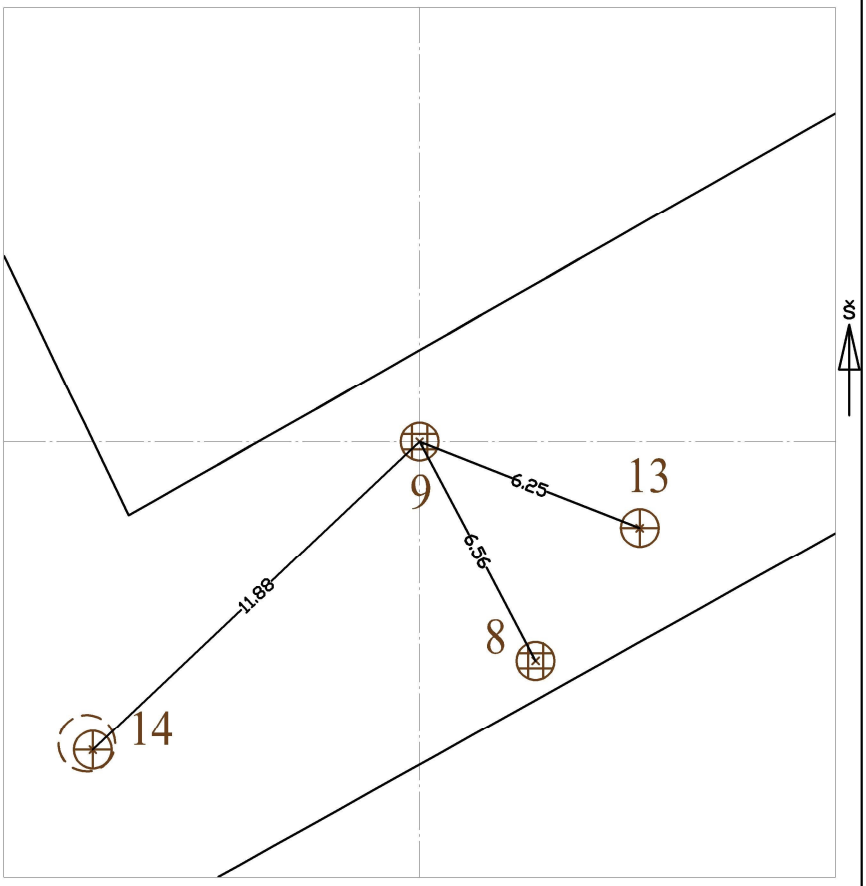

Pavadinimas	Medžiaga	Skersmuo arba matm., mm	Atstumas nuo dangčio, m	Altitudė
Dangtis	Ketus	650		193.61
Žemė	Gruntas		0.00	193.61
Sienos	bet			
Lubos				
Dugnas	bet	700	2.00	191.61

Vamzdžiai							
Nr. 1	PVC	Išorinis	128	Viršus	1.04	192.57
		Vidinis		Apačia	1.17	192.44
Nr. 2	PP	Išorinis	200	Viršus	1.36	192.25
		Vidinis		Apačia	1.36	192.25
Nr. 3		Išorinis		Viršus		
		Vidinis		Apačia		
Nr. 4		Išorinis		Viršus		
		Vidinis		Apačia		
Nr. 5		Išorinis		Viršus		
		Vidinis		Apačia		
Nr. 6		Išorinis		Viršus		
		Vidinis		Apačia		
Nr. 7		Išorinis		Viršus		
		Vidinis		Apačia		
Nr. 8		Išorinis		Viršus		
		Vidinis		Apačia		
Nr. 9		Išorinis		Viršus		
		Vidinis		Apačia		
Nr. 10		Išorinis		Viršus		
		Vidinis		Apačia		
Nr. 11		Išorinis		Viršus		
		Vidinis		Apačia		
Nr. 12		Išorinis		Viršus		
		Vidinis		Apačia		

Lipynės: 6 (medžiaga, kiekis)

Ar yra vandens? Ne

Ar yra dujų? Ne

Pastabos:

X = 6068342.20; Y = 578609.21

Objektas:

Matavimus atliko	(vardas ir pavardė)		
	D. Karalius (geodezininko kv.paž.Nr.)	(parašas)	2021-09-27 (data)
Matavimus atliko	(vardas ir pavardė)		
	(geodezininko kv.paž.Nr.)	(parašas)	2021-09-27 (data)
Matavimus atliko	(vardas ir pavardė)		
	(geodezininko kv.paž.Nr.)	(parašas)	2021-09-27 (data)