Liet. nuot. tinkl., dren.	Lietaus nuotekų, drenažo šulinys	7
(inžinerinio tinklo pavadinimas)	(įrenginio pavadinimas)	(įrenginio numeris)

Vilniaus apskr., Vilniaus m., Fabijoniškių sen., Pavilionių k., Vilnius mst. 75330135

(adresas) (LKS-94 M 1:500 plano numeris)

ĮRENGINIO PJŪVIAI (matmenys duoti m)

Vertikalinis

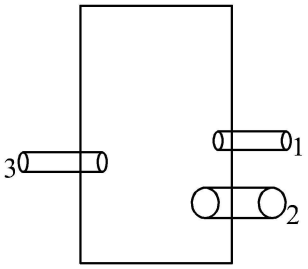

Horizontalinis

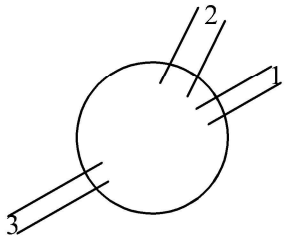

SĄSAJOS SCHEMA

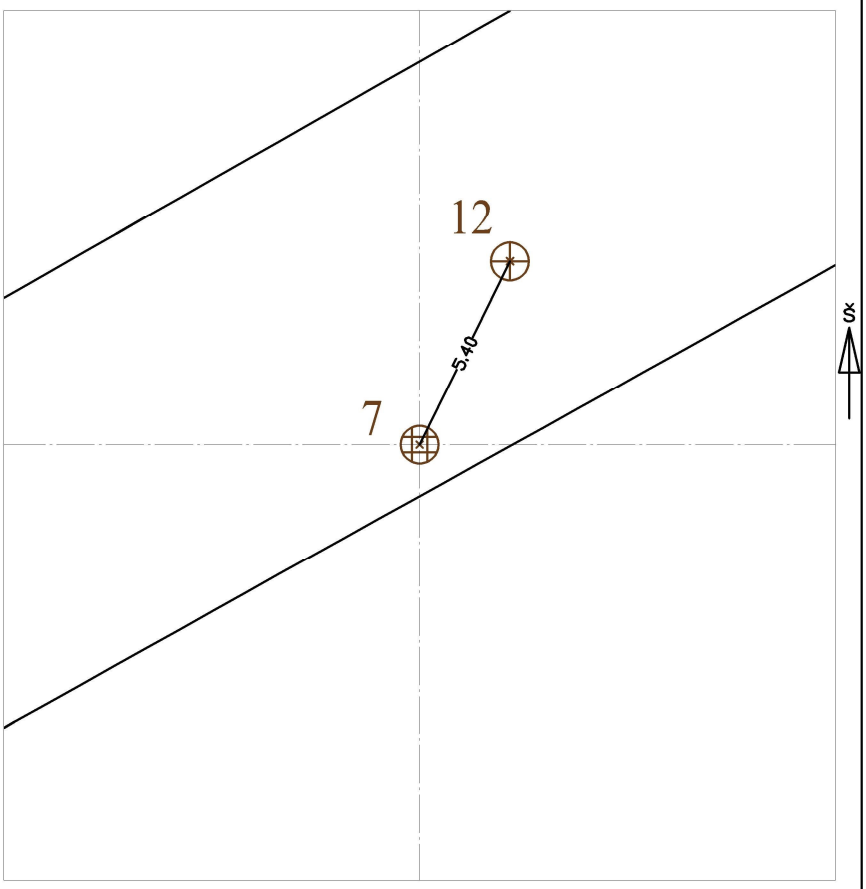

Pavadinimas		Medžiaga	Skersmuo arba matm., mm		Atstumas nuo dangčio, m		Altitudė
Dangtis		Ketus	650				192.19
Žemė		Gruntas			0.00		192.19
Sienos		bet					
Lubos							
Dugnas		bet	700		1.25		190.94
Vamzdžiai	Nr. 1	PVC	Išorinis	128	Viršus	0.57	191.62
			Vidinis	113	Apačia	0.70	191.49
	Nr. 2	PP	Išorinis	200	Viršus	0.78	191.41
			Vidinis		Apačia	0.98	191.21
	Nr. 3	PVC	Išorinis	128	Viršus	0.66	191.53
			Vidinis	113	Apačia	0.79	191.40
	Nr. 4		Išorinis		Viršus		
			Vidinis		Apačia		
	Nr. 5		Išorinis		Viršus		
			Vidinis		Apačia		
	Nr. 6		Išorinis		Viršus		
			Vidinis		Apačia		
	Nr. 7		Išorinis		Viršus		
			Vidinis		Apačia		
	Nr. 8		Išorinis		Viršus		
			Vidinis		Apačia		
	Nr. 9		Išorinis		Viršus		
			Vidinis		Apačia		
	Nr. 10		Išorinis		Viršus		
			Vidinis		Apačia		
	Nr. 11		Išorinis		Viršus		
			Vidinis		Apačia		
	Nr. 12		Išorinis		Viršus		
			Vidinis		Apačia		

Lipynės: 3 (medžiaga, kiekis)

Ar yra vandens? Ne

Ar yra dujų? Ne

Pastabos:

X = 6068357.28; Y = 578649.26

Objektas:

Matavimus atliko	(vardas ir pavardė)		
	D. Karalius (geodezininko kv.paž.Nr.)	(parašas)	20210927 (data)
Matavimus atliko	(vardas ir pavardė)		
	(geodezininko kv.paž.Nr.)	(parašas)	20210927 (data)
Matavimus atliko	(vardas ir pavardė)		
	(geodezininko kv.paž.Nr.)	(parašas)	20210927 (data)