Liet. nuot. tinkl., dren.	Lietaus nuotekų, drenažo šulinys	20
(inžinerinio tinklo pavadinimas)	(įrenginio pavadinimas)	(įrenginio numeris)
Salaspilio g., Vilniaus m.		75330076
(adresas)		(LKS-94 M 1:500 plano numeris)

ĮRENGINIO PJŪVIAI (matmenys duoti m)

Vertikalinis

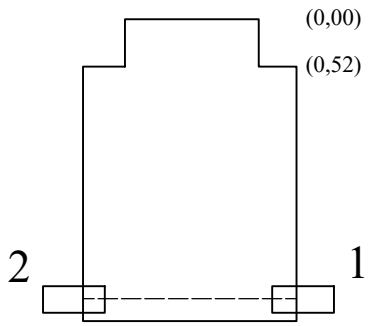

Horizontalinis

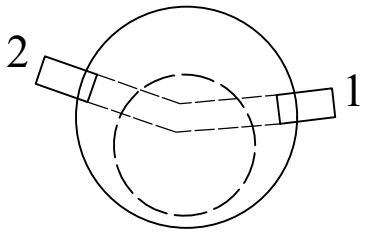

SĄSAJOS SCHEMA

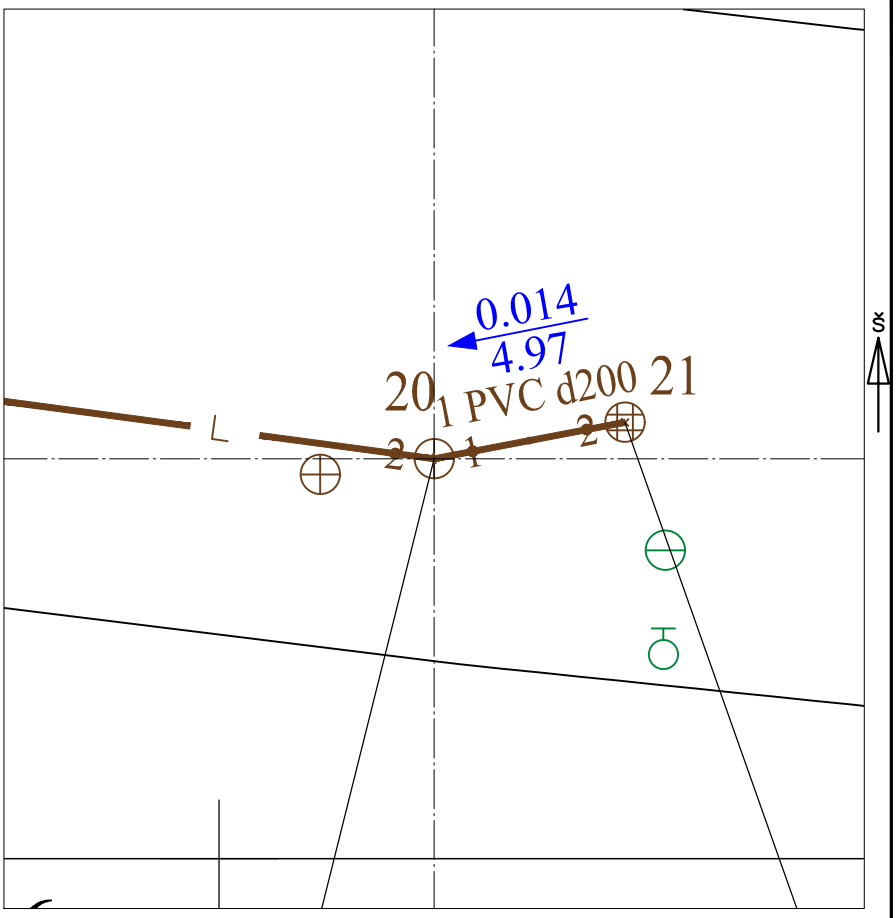

Pavadinimas	Medžiaga	Skersmuo arba matm., mm	Atstumas nuo dangčio, m	Altitudė
Dangtis	ket	650		188.23
Žemė	žv		0.00	188.23
Sienos	glžb			
Lubos	glžb	1000	0.52	187.71
Dugnas	bet	1000	1.18	187.05

Vamzdžiai							
Nr. 1	PVC	Išorinis	200	Viršus			
		Vidinis		Apačia	1.32	186.91	
Nr. 2	PVC	Išorinis	200	Viršus			
		Vidinis		Apačia	1.33	186.90	
Nr. 3		Išorinis		Viršus			
		Vidinis		Apačia			
Nr. 4		Išorinis		Viršus			
		Vidinis		Apačia			
Nr. 5		Išorinis		Viršus			
		Vidinis		Apačia			
Nr. 6		Išorinis		Viršus			
		Vidinis		Apačia			
Nr. 7		Išorinis		Viršus			
		Vidinis		Apačia			
Nr. 8		Išorinis		Viršus			
		Vidinis		Apačia			
Nr. 9		Išorinis		Viršus			
		Vidinis		Apačia			
Nr. 10		Išorinis		Viršus			
		Vidinis		Apačia			
Nr. 11		Išorinis		Viršus			
		Vidinis		Apačia			
Nr. 12		Išorinis		Viršus			
		Vidinis		Apačia			

Lipynės: 4
(medžiaga, kiekis)

Ar yra vandens? Ne

Ar yra dujų? Ne

Pastabos:

X = 6069010.22; Y = 578805.50

Objektas:

LIETUVOS RESPUBLIKA UAB "Geodezinis standartas" VILNIUS

Matavimus atliko	A. Paškauskas (vardas ir pavardė)		
	1GKV-405 (geodezininko kv.paž.Nr.)	(parašas)	2023-07-11 (data)
Matavimus atliko	(vardas ir pavardė)		
	(geodezininko kv.paž.Nr.)	(parašas)	(data)
Matavimus atliko	(vardas ir pavardė)		
	(geodezininko kv.paž.Nr.)	(parašas)	(data)