Liet. nuot. tinkl., dren.	Lietaus nuotekų, drenažo šulinys	68
(inžinerinio tinklo pavadinimas)	(įrenginio pavadinimas)	(įrenginio numeris)
Vilniaus m. sav., Tarandės k.		75330031
(adresas)		(LKS-94 M 1:500 plano numeris)

ĮRENGINIO PJŪVIAI (matmenys duoti m)

Vertikalinis

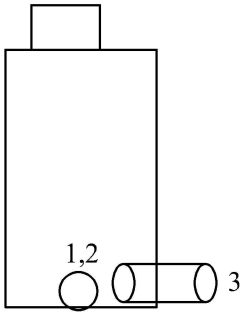

Horizontalinis

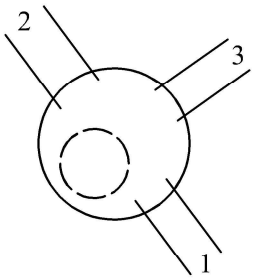

SĄSAJOS SCHEMA

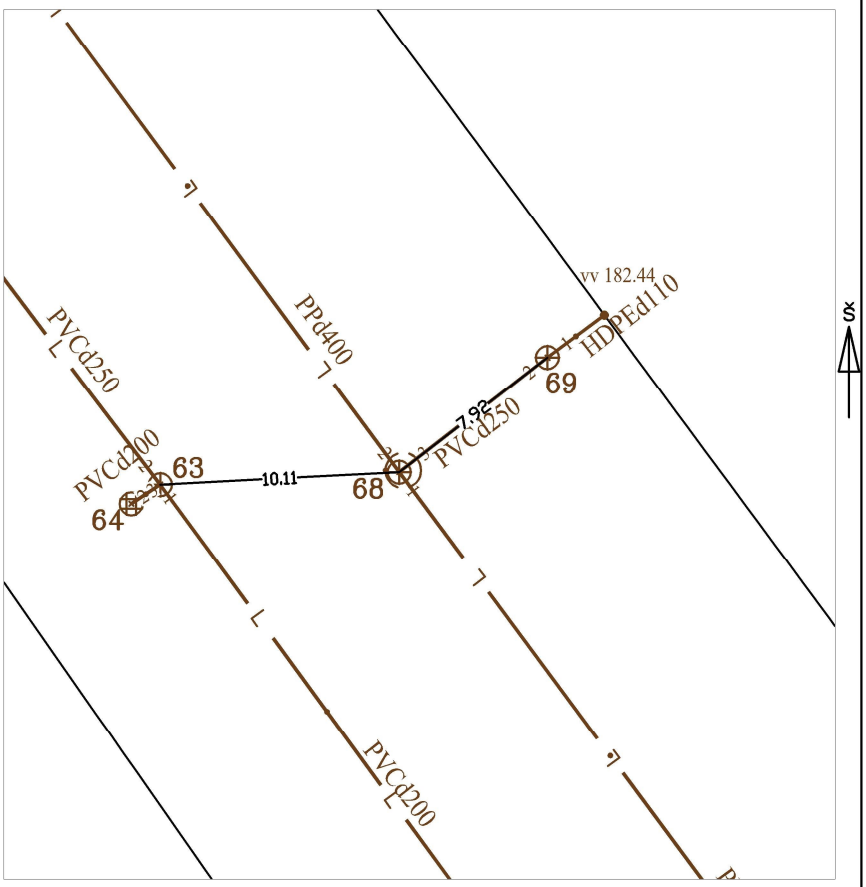

Pavadinimas		Medžiaga	Skersmuo arba matm., mm		Atstumas nuo dangčio, m		Altitudė
Dangtis		Ketus	650				182.97
Žemė		Gruntas			0.00		182.97
Sienos		Betonas					
Lubos		Betonas	1500				
Dugnas		Betonas	1500		2.08		180.89
Vamzdžiai	Nr. 1	PP	Išorinis	315	Viršus	1.73	181.24
			Vidinis		Apačia	2.04	180.93
	Nr. 2	PP	Išorinis	400	Viršus	1.70	181.27
			Vidinis		Apačia	2.10	180.87
	Nr. 3	PVC	Išorinis	250	Viršus	1.65	181.32
			Vidinis		Apačia	1.90	181.07
	Nr. 4		Išorinis		Viršus		
			Vidinis		Apačia		
	Nr. 5		Išorinis		Viršus		
			Vidinis		Apačia		
	Nr. 6		Išorinis		Viršus		
			Vidinis		Apačia		
	Nr. 7		Išorinis		Viršus		
			Vidinis		Apačia		
	Nr. 8		Išorinis		Viršus		
			Vidinis		Apačia		
	Nr. 9		Išorinis		Viršus		
			Vidinis		Apačia		
	Nr. 10		Išorinis		Viršus		
			Vidinis		Apačia		
	Nr. 11		Išorinis		Viršus		
			Vidinis		Apačia		
	Nr. 12		Išorinis		Viršus		
			Vidinis		Apačia		

Lipynės: 7
(medžiaga, kiekis)

Ar yra vandens? Ne

Ar yra dujų? Ne

Pastabos:

X = 6069515.91; Y = 577539.42

Objektas:

Matavimus atliko			
	D. Karalius (vardas ir pavardė)		
	1GKV-1460 (geodeziniko kv.paž.Nr.)	(parašas)	2022-01-11 (data)

Matavimus atliko			
	(vardas ir pavardė)		
	(geodeziniko kv.paž.Nr.)	(parašas)	(data)

Matavimus atliko			
	(vardas ir pavardė)		
	(geodeziniko kv.paž.Nr.)	(parašas)	(data)