Liet. nuot. tinkl., dren.	Lietaus nuotekų, drenažo šulinys	34
(inžinerinio tinklo pavadinimas)	(įrenginio pavadinimas)	(įrenginio numeris)

Vilniaus m. sav., Tarandės k.	75330031
(adresas)	(LKS-94 M 1:500 plano numeris)

ĮRENGINIO PJŪVIAI (matmenys duoti m)

Vertikalinis

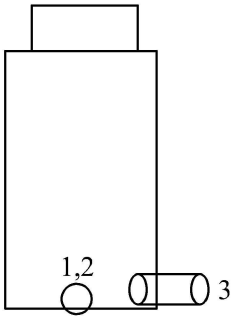

Horizontalinis

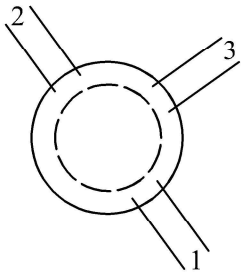

SĄSAJOS SCHEMA

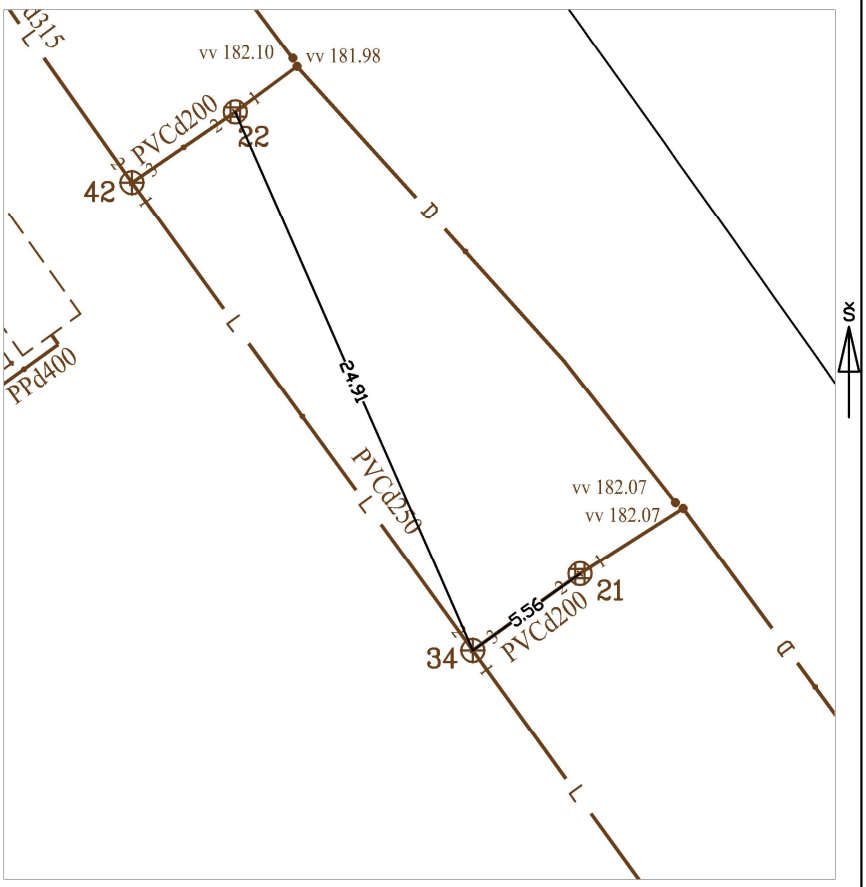

Pavadinimas		Medžiaga	Skersmuo arba matm., mm		Atstumas nuo dangčio, m		Altitudė
Dangtis		Ketus	650				182.91
Žemė		Gruntas			0.00		182.91
Sienos		Betonas					
Lubos		Betonas	1000		0.80		182.11
Dugnas		Betonas	1000		1.33		181.58
Vamzdžiai	Nr. 1	PVC	Išorinis	200	Viršus	1.42	181.49
			Vidinis		Apačia	1.62	181.29
	Nr. 2	PVC	Išorinis	250	Viršus	1.40	181.51
			Vidinis		Apačia	1.65	181.26
	Nr. 3	PVC	Išorinis	200	Viršus	1.42	181.49
			Vidinis		Apačia	1.62	181.29
	Nr. 4		Išorinis		Viršus		
			Vidinis		Apačia		
	Nr. 5		Išorinis		Viršus		
			Vidinis		Apačia		
	Nr. 6		Išorinis		Viršus		
			Vidinis		Apačia		
	Nr. 7		Išorinis		Viršus		
			Vidinis		Apačia		
	Nr. 8		Išorinis		Viršus		
			Vidinis		Apačia		
	Nr. 9		Išorinis		Viršus		
			Vidinis		Apačia		
	Nr. 10		Išorinis		Viršus		
			Vidinis		Apačia		
	Nr. 11		Išorinis		Viršus		
			Vidinis		Apačia		
	Nr. 12		Išorinis		Viršus		
			Vidinis		Apačia		

Lipynės: 4
(medžiaga, kiekis)

Ar yra vandens? Ne

Ar yra dujų? Ne

Pastabos:

X = 6069550.64; Y = 577650.63

Objektas:

Matavimus atliko			
	D. Karalius (vardas ir pavardė)		
	1GKV-1460 (geodeziniko kv.paž.Nr.)	(parašas)	2022-01-11 (data)

Matavimus atliko			
	(vardas ir pavardė)		
	(geodeziniko kv.paž.Nr.)	(parašas)	(data)

Matavimus atliko			
	(vardas ir pavardė)		
	(geodeziniko kv.paž.Nr.)	(parašas)	(data)